

Projekt

z dnia 19 grudnia 2024 r.

Zatwierdzony przez

**UCHWAŁA NR
RADY MIASTA OTWOCKA**

z dnia 19 grudnia 2024 r.

**w sprawie zmiany uchwały nr LXXII/775/22 Rady Miasta Otwocka z dnia 25 października 2022 r.
w sprawie ustalenia strefy płatnego parkowania na drogach publicznych Miasta Otwocka, wysokości
stawek opłat za parkowanie pojazdów samochodowych w strefie płatnego parkowania, wysokości opłaty
dodatkowej oraz określenia sposobu pobierania tych opłat**

Na podstawie art. 18 ust. 2 pkt 8, art. 40 ust.1 oraz art. 41 ust. 1 ustawy z dnia 8 marca 1990 r. o samorządzie gminnym (Dz. U. z 2024 r. poz. 1465 z późn. zm.), w zw. z art. 13 ust. 1 pkt 1a, art. 13b ust. 2, 3, 4 pkt 1 lit. a, pkt 2 i 3, art. 13f ust. 2 oraz art. 40a ust. 1 ustawy z dnia 21 marca 1985 r. o drogach publicznych (Dz. U. z 2024 r. poz. 320) Rada Miasta Otwocka uchwala, co następuje:

§ 1. W uchwale nr LXXII/775/22 Rady Miasta Otwocka z dnia 25 października 2022 r. w sprawie ustalenia strefy płatnego parkowania na drogach publicznych Miasta Otwocka, wysokości stawek opłat za parkowanie pojazdów samochodowych w strefie płatnego parkowania, wysokości opłaty dodatkowej oraz określenia sposobu pobierania tych opłat (Dz. Urz. Woj. Mazowieckiego z 2022 r. poz. 11101) wprowadza się następujące zmiany:

- 1) załącznik nr 1 do uchwały otrzymuje brzmienie zgodnie z załącznikiem nr 1 do niniejszej uchwały,
- 2) w załączniku nr 2 do uchwały ust. 1 otrzymuje następujące brzmienie:

„1. Stawki opłat za postój pojazdów samochodowych na drogach publicznych Miasta Otwocka w strefie płatnego parkowania wynoszą:

- 1) za pierwszą godzinę parkowania – 3,00 zł,
- 2) za drugą godzinę parkowania – 3,50 zł,
- 3) za trzecią godzinę parkowania – 4,00 zł,
- 4) za każdą kolejną godzinę parkowania – 3, 00 zł”.

§ 2. Wykonanie uchwały powierza się Prezydentowi Miasta Otwocka.

§ 3. Uchwała wchodzi w życie po upływie 14 dni od dnia ogłoszenia w Dzienniku Urzędowym Województwa Mazowieckiego.

Miejsca postojowe należące do strefy płatnego parkowania

Do strefy płatnego parkowania zalicza się miejsca postojowe:

- 1) w ul. Kupieckiej – wszystkie miejsca postojowe po południowej stronie ulicy, zgodnie z załącznikiem graficznym nr 1 do niniejszego Załącznika,
- 2) w ul. Michała Elwiro Andriollego – wszystkie miejsca postojowe naprzeciwko budynków o nr porządkowych 8 i 10, zgodnie z załącznikiem graficznym nr 2 do niniejszego Załącznika,
- 3) w ul. Pod Zegarem – wszystkie miejsca postojowe po północnej stronie ulicy, zgodnie z załącznikiem graficznym nr 3 do niniejszego Załącznika,
- 4) w ul. Michała Elwiro Andriollego – wszystkie miejsca postojowe przylegające chodnika przy Skwerze 7 Pułku Ułanów, zgodnie z załącznikiem graficznym nr 4 do niniejszego Załącznika,
- 5) w ul. Powstańców Warszawy – wszystkie miejsca postojowe pomiędzy ul. Staszica, a ul. Andriollego, po północnej stronie ulicy, zgodnie z załącznikiem graficznym nr 5 do niniejszego Załącznika,
- 6) w ul. Stanisława Staszica - wszystkie miejsca postojowe przy ul. Staszica przylegające do chodnika przy Placu Niepodległości, zgodnie z załącznikiem graficznym nr 6 do niniejszego Załącznika,
- 7) w ul. Karczewskiej – wszystkie miejsca postojowe przylegające do chodnika przy budynku o numerze porządkowym nr 14, zgodnie z załącznikiem graficznym nr 7 do niniejszego Załącznika.

ZAKRESYNIU GRAFICZNY
NR 1

STREFA PLATNEGO PAKOWNANIA

Województwo: mazowieckie
Powiat: otwocki
Jednostka ewidencyjna: OTWOCK
Obręb: 0043

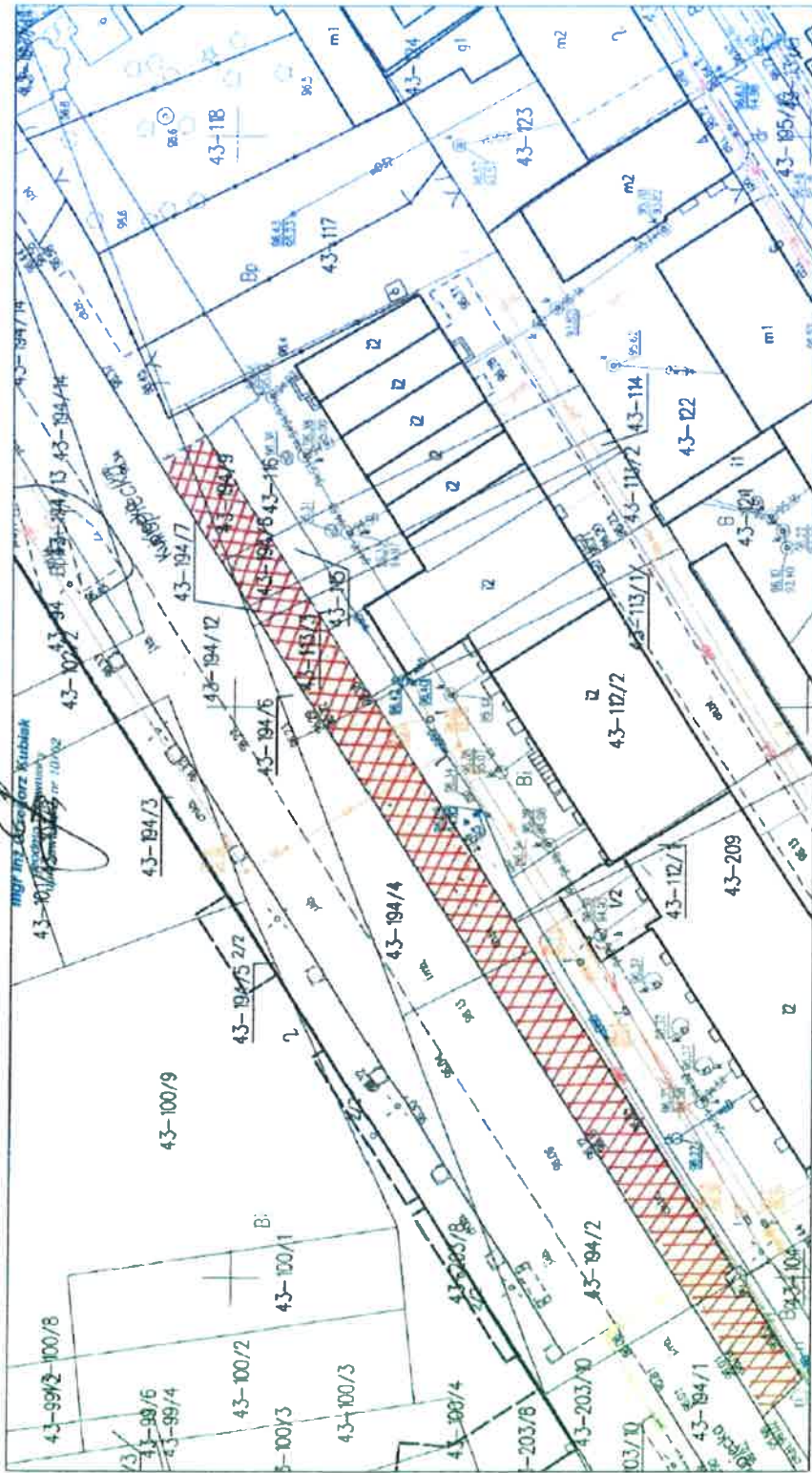
Mapa zasadnicza
Skala 1:500

06.02.2023

Legenda:



— Obszar strefy



ID weryfikacji: 106190-96803465 (na stronie: <https://powiat-otwocki.geoportel2.pl/map/osrodek/weryfikacja.php>)

Dokument wygenerowany automatycznie dnia: 06.02.2023 r. Wniosek: GK.8642.1.430.2023

Poswiadcza się zgodność niniejszego dokumentu z bazami danych Powiatowego Zasobu Geodezyjnego i Kartograficznego w Otwocku. Niniejsza mapa nie może służyć do celów projektowych.

ZAKRĘCZNIK GRAFICZNY
NR 2.1.3
Województwo: mazowieckie

Powiat: otwocki
Jednostka ewidencyjna: OTWOCK
Obręb: 0043

Mapa zasadnicza
Skala 1:500

mgr Inż. Cezary Kubiek
Pracownia Inżynierska
ul. Zamkowa 107/52

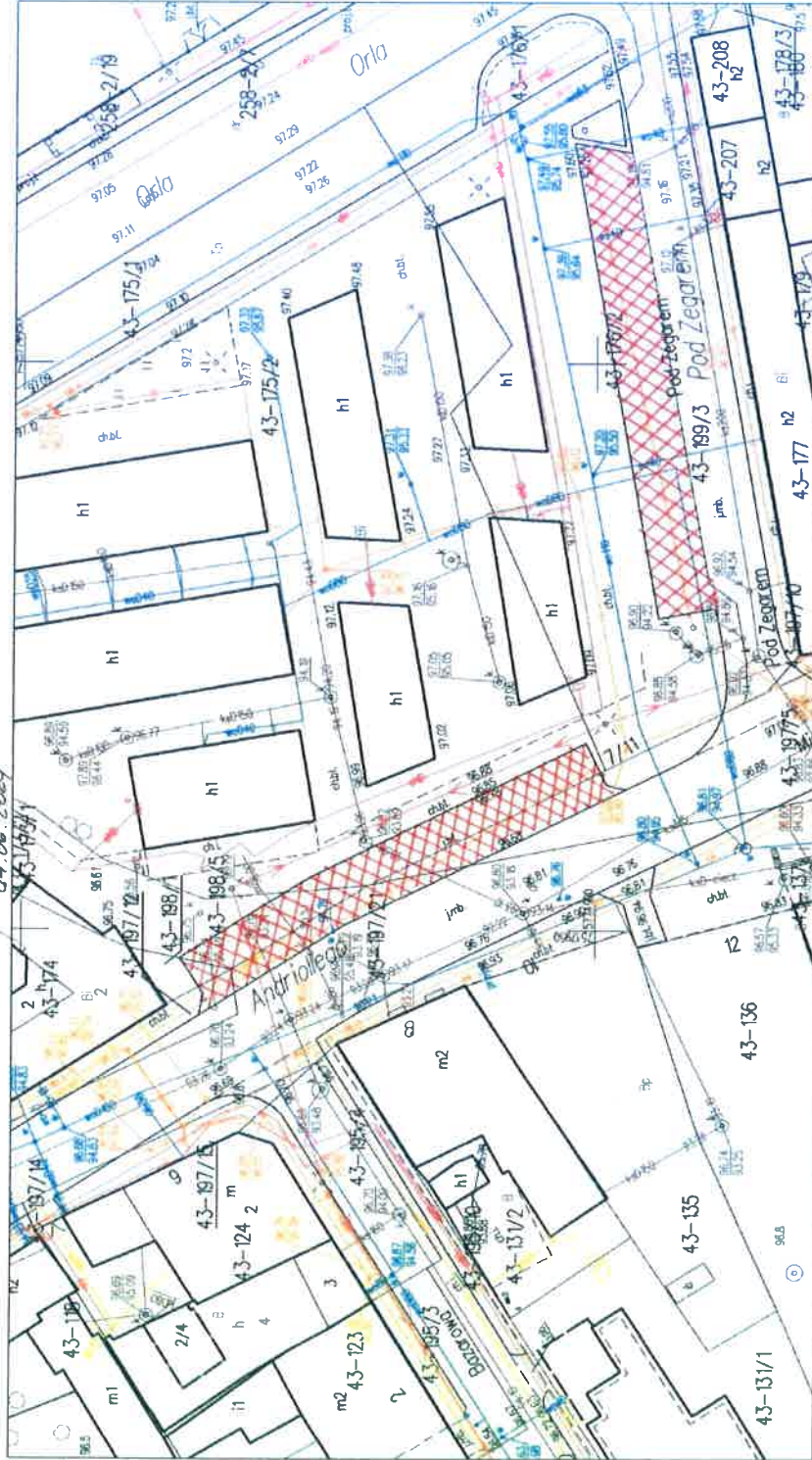
04.06.2024

STREFA PEŁNEGO PARKOWANIA

legenda:



— obszar strefy



ID weryfikacji: 143559-12588acd (na stronie: <https://powiat-otwocki.geoportal2.pl/map/osrodek/weryfikacja.php>)

Dokument wygenerowany automatycznie dnia: 04.06.2024 r. Wniosek: GK.6642.1.2665.2024

Posiada ona zgodność niniejszego dokumentu z bazami danych Powiatowego Zespołu Geodezyjnego i Kartograficznego w Otwocku.
Niniejsza mapa nie może służyć do celów projektowych.

STREFA PŁATNEGO PARKOWANIA Mapa zasadnicza
Skala 1:500

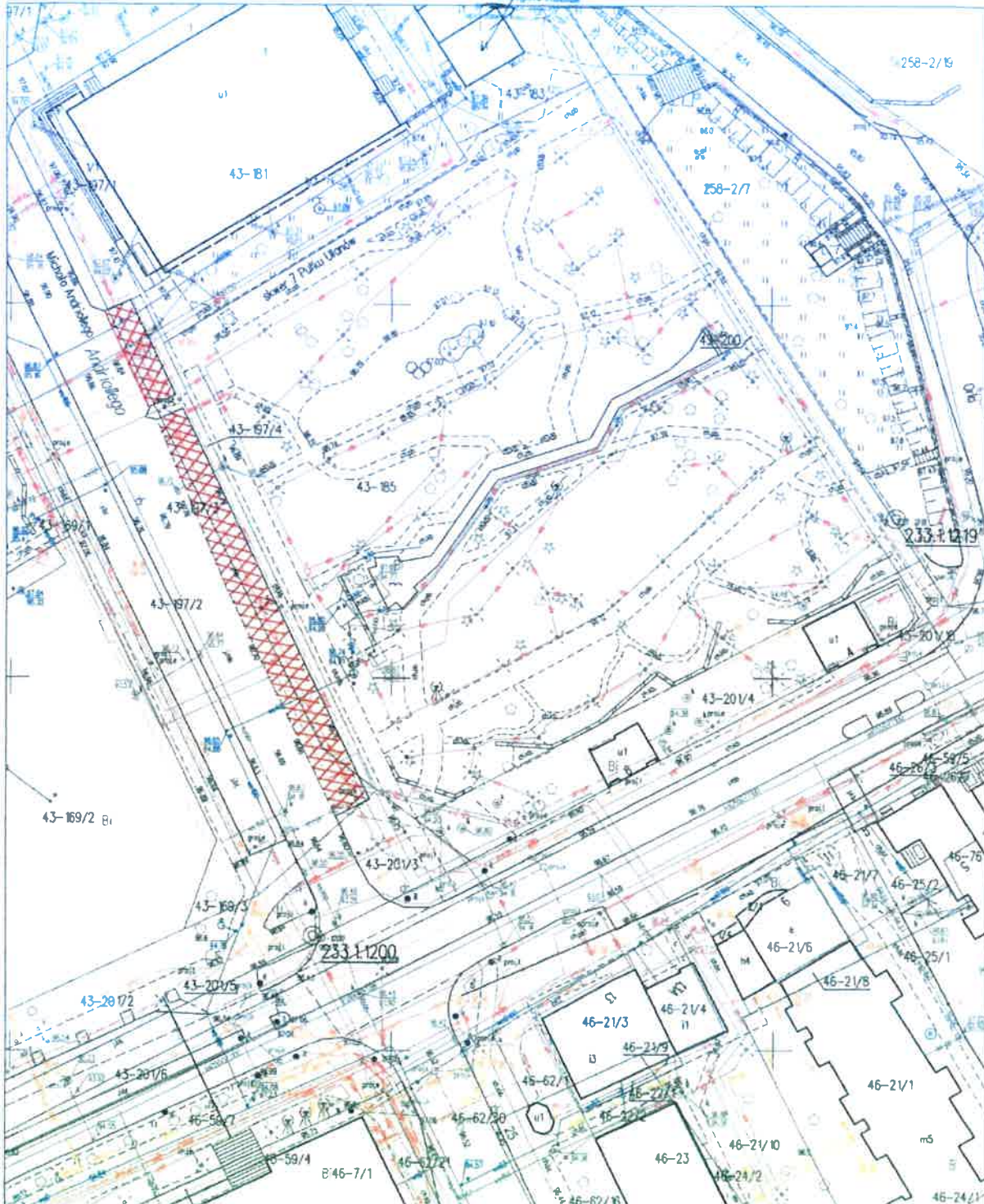
województwo: mazowieckie
Powiat: otwocki
Jednostka ewidencyjna: OTWOCK
Obręb: 0043

Legenda:

 — obszar strefy

06.02.2023

mgr inż. Lesław Kubicki



iU weryfikacja: 106198-ai08 i 714 (na stronie: <https://pwn.oi-otwocki.gov.pl/wizjor/p/map/obrazek/weryfikacja.pip>)
Dokument wygenerowany automatycznie dnia: 06.02.2023 r. Wniosek: GK.6642.1.433.2023
Poświadczam zgodność niniejszego dokumentu z bazami danych Powiatowego Zasobu Geodezyjnego i Kartograficznego w Otwocku.
Niniejsza mapa nie może służyć do celów projektowych.

STREFA PEATNEGO PARKOMANIA

Legenda:



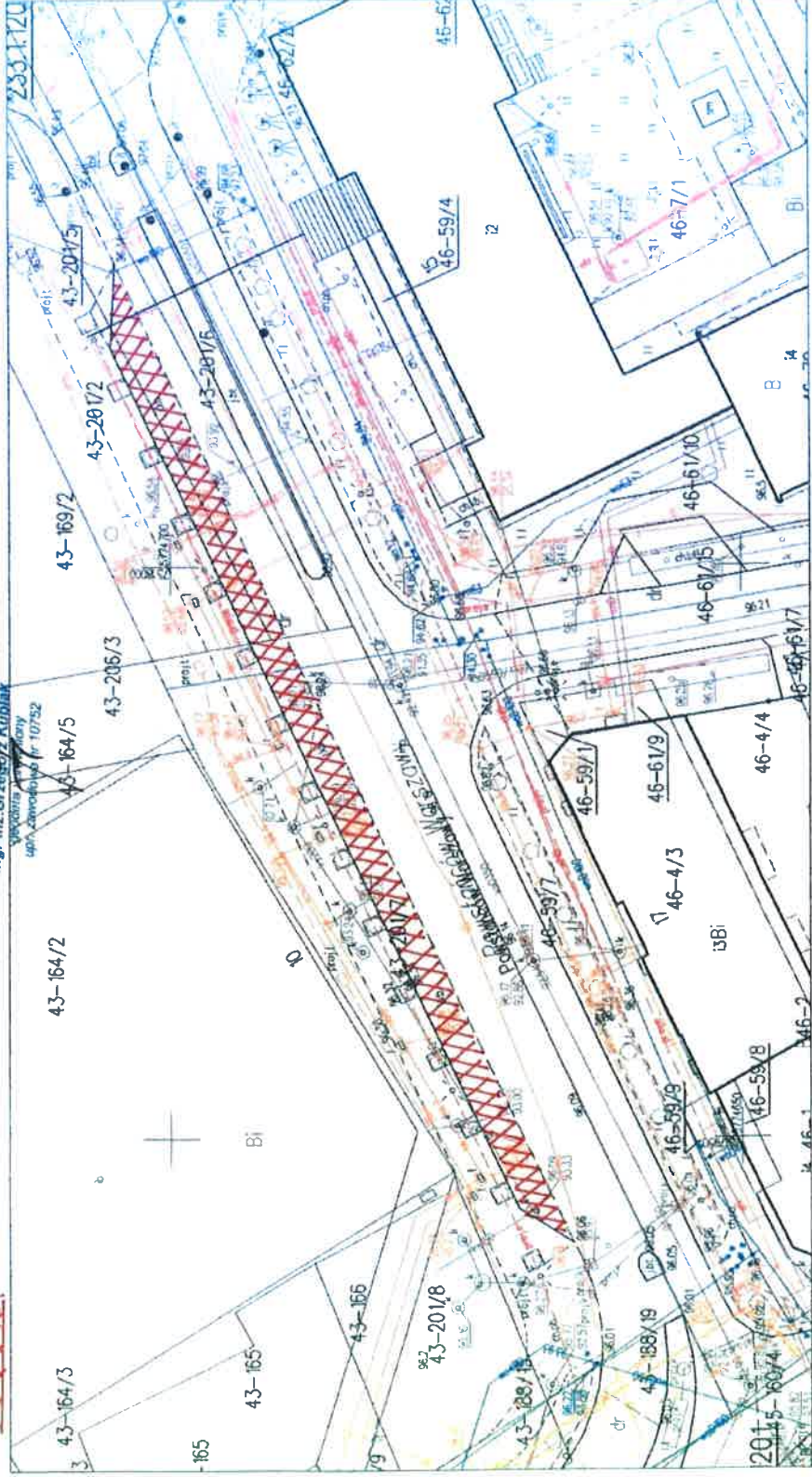
— Obszar strefy

Województwo: mazowieckie
Powiat: otwocki
Jednostka ewidencyjna: OTWOCK
Obręb: 0046

Mapa zasadnicza
Skala 1:500

07.08.2023

mgr Inż. Grzegorz Kubliak
Wykonanie projektu
upr. zawodowa nr 10752



Województwo: mazowieckie

Powiat: otwocki

Jednostka ewidencyjna: OTWOCK

Obręb: 0043

Mapa zasadnicza

Skala 1:500

STREFA PEATNEGO PAREJNANIA

Legenda:

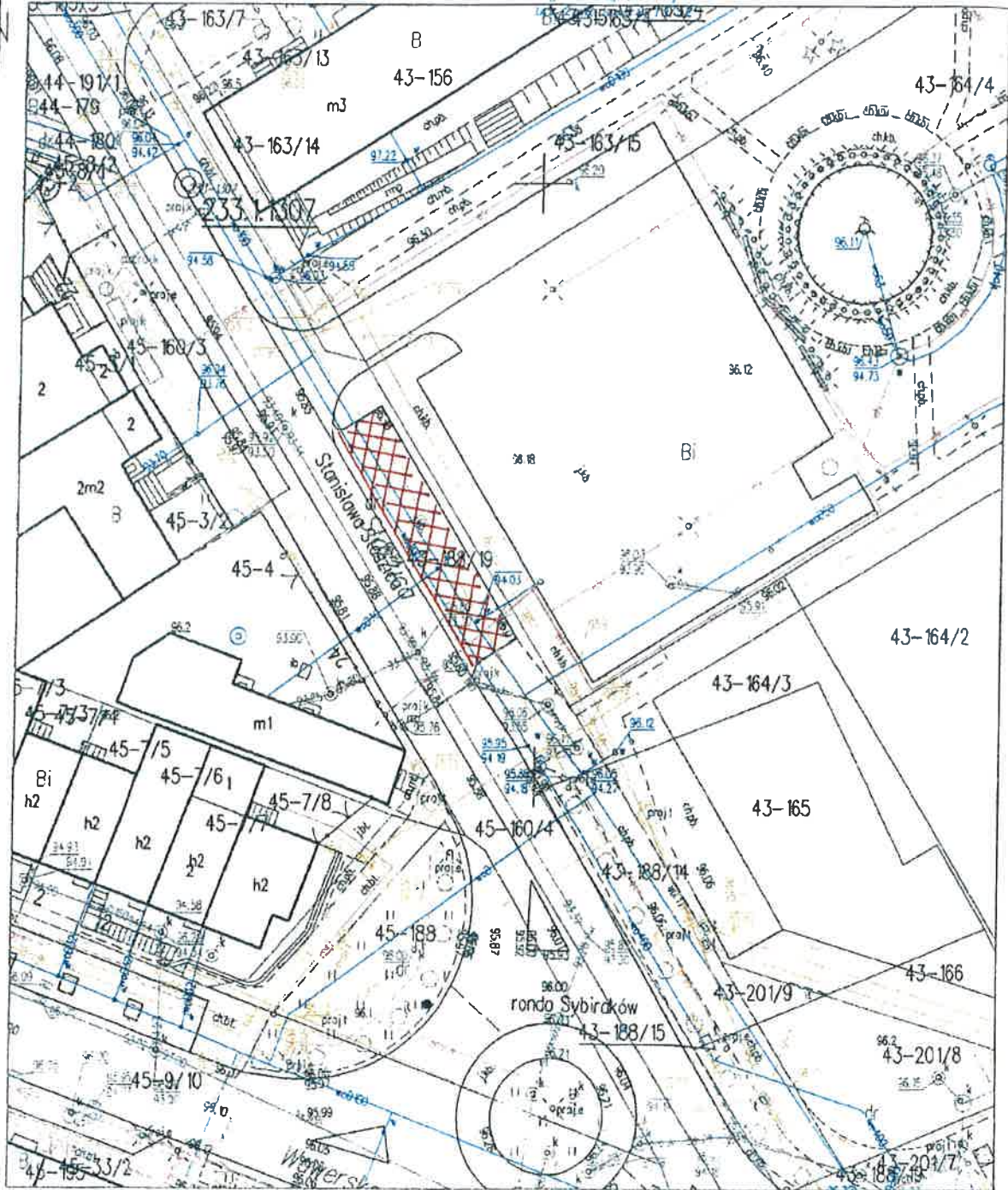


obszar strefy

06.07.2023

mjr inż. Grzegorz Kubiak

geodeta uprawniony



ID weryfikacji: 106194-a0d75d6a (na stronie: <https://powiat-otwocki.geoportal2.pl/map/osrodek/weryfikacja.php>)

Dokument wygenerowany automatycznie dnia: 06.02.2023 r. Wniosek: GK.6642.1.432.2023

Poświadcza się zgodność niniejszego dokumentu z bazami danych Powiatowego Zasobu Geodezyjnego i Kartograficznego w Otwocku.

Niniejsza mapa nie może służyć do celów projektowych.

Załącznik do ODPISU
nr 7

Województwo: mazowieckie

Powiat: otwocki


Jednostka ewidencyjna: OTWOCK

Obręb: 0047

Mapa zasadnicza
Skala 1:500

STREFA PEŁNEGO PARKOWANIA

Legenda:

 - obszar strefy

mgr inż. Grzegorz Kubiak
geodeta uprawniający
upr. zawodowa nr 0602.2023



ID weryfikacji: 103925-fe7cb058 (na stronie: <https://powiat-otwocki.geoportal2.pl/map/osrodek/weryfikacja.php>)

Dokument wygenerowany automatycznie dnia: 02.01.2023 r. Wniosek: GK.6642.1.19.2023

Poświadczam zgodność niniejszego dokumentu z bazami danych Powiatowego Zasobu Geodazyjnego i Kartograficznego w Otwocku.
Niniejsza mapa nie może służyć do celów projektowych.

Uzasadnienie

Ze względu na modernizację ulicy Powstańców Warszawy zasadnym jest zmiana lokalizacji Strefy Płatnego Parkowania z „ul. Powstańców Warszawy - na odcinku od nr 9 do nr 13A” na „ul. Powstańców Warszawy – miejsca postojowe pomiędzy ul. Staszica, a ul. Andriollego”.

W celu ułatwienia korzystania ze strefy płatnego parkowania mieszkańcom Otwocka zmienia się część graficzną oraz część tekstową załącznika nr 1 do uchwały nr LXXII/775/22 z dnia 25 października 2022 r. w sprawie ustalenia strefy płatnego parkowania na drogach publicznych Miasta Otwocka, wysokości stawek opłat za parkowanie pojazdów samochodowych w strefie płatnego parkowania, wysokości opłaty dodatkowej oraz określenia sposobu pobierania tych opłat na bardziej czytelną.

Zmiana wysokości stawek opłat za postój w strefie płatnego parkowania wynika z konieczności dostosowania treści uchwały do ustawy o drogach publicznych.

Z up. Prezydenta Miasta Otwocka

Krzysztof Dec
Wiceprezydent Miasta