



Zmiana miejscowego plan zagospodarowania przestrzennego pod nazwą „Soplicowo”

Raport podsumowujący przebieg konsultacji społecznych

Opracowanie:
Karolina Ciulkin
Dorota Gadomska

Otwock, grudzień 2024 r.

Spis treści

1.	WPROWADZENIE	3
1.1.	PODSTAWA PRAWNA	3
1.2.	PRZEDMIOT, CEL I ZAKRES OPRACOWANIA	3
2.	ORGANIZACJA KONSULTACJI SPOŁECZNYCH	3
2.1.	PODSTAWA PRAWNA	3
2.2.	CEL	3
2.3.	TRYB	3
2.4.	INTERESARIUSZE	4
3.	PRZEBIEG KONSULTACJI SPOŁECZNYCH	4
3.1.	SPOTKANIE OTWARTE	4
3.2.	ANKIETA	4
3.3.	ZBIERANIE UWAG DO PROJEKTU ZMIANY PLANU	4
4.	WYNIKI KONSULTACJI SPOŁECZNYCH.....	5
4.1.	SPOTKANIE OTWARTE	5
4.2.	ANKIETA	5
4.3.	UWAGI DO PROJEKTU PLANU	5
5.	ZAŁĄCZNIKI.....	7

1. WPROWADZENIE

1.1. Podstawa prawna

Obowiązek opracowania raportu podsumowującego przebieg konsultacji społecznych (zwanego dalej „raportem”) wynika z art. 8k ust. 2 ustawy z dnia 27 marca 2003 r. o planowaniu i zagospodarowaniu przestrzennym¹ (zwanej dalej „ustawą o planowaniu”).

1.2. Przedmiot, cel i zakres opracowania

Raport stanowi podsumowanie procesu konsultacji społecznych organizowanych przez Prezydenta Miasta Otwocka w ramach sporządzania zmiany miejscowego planu zagospodarowania przestrzennego pod nazwą „Soplicowo” (zwanego dalej również „planem”), sporządzonej na podstawie uchwały Rady Miasta Otwocka Nr LXXXVIII/963/23 z dnia 27 września 2023 r.

W myśl art. 8k ust. 2 ustawy o planowaniu raport powinien zawierać wykaz zgłoszonych uwag wraz z propozycją ich rozpatrzenia i uzasadnieniem oraz protokoły z czynności przeprowadzonych w ramach konsultacji społecznych.

2. ORGANIZACJA KONSULTACJI SPOŁECZNYCH

2.1. Podstawa prawna

Obowiązek przeprowadzenia konsultacji społecznych dotyczących projektów miejscowych planów zagospodarowania przestrzennego wynika z art. 17 pkt 13 ustawy o planowaniu. Zasady oraz tryb partycypacji społecznych, a także formy konsultacji społecznych określone zostały w Rozdziale 1a ustawy o planowaniu.

2.2. Cel

Celem konsultacji społecznych było zaangażowanie mieszkańców i pozostałych użytkowników przestrzeni niewielkiego fragmentu części Otwocka, w rejonie ulic Bernardyńskiej i Litewskiej, w proces planistyczny oraz stworzenie interesariuszom możliwości wyrażenia opinii o sporządzonym projekcie zmiany miejscowego planu zagospodarowania przestrzennego pod nazwą „Soplicowo”, jak również zgłoszenia uwag, stanowisk i pomysłów do przygotowanej zmiany planu.

2.3. Tryb

Konsultacje społeczne dotyczące projektu zmiany miejscowego planu zagospodarowania przestrzennego pod nazwą „Soplicowo” były prowadzone w terminie od 30 października 2024 r. do 27 listopada 2024 r.

W dniu 30 października 2024 r. w „Otwockim Przeglądzie Regionalnym”, na tablicach ogłoszeń oraz na stronie bip.otwock.pl ukazało się ogłoszenie zawiadamiające o rozpoczęciu konsultacji społecznych dotyczących projektu zmiany planu.

Projekt zmiany miejscowego planu zagospodarowania przestrzennego pod nazwą „Soplicowo” wraz z uzasadnieniem został udostępniony w budynku B Urzędu Miasta Otwocka przy ul. Armii Krajowej 5, pok. nr 17, w godzinach pracy Urzędu oraz na stronie internetowej Biuletynu Informacji Publicznej Urzędu Miasta Otwocka (w zakładce Rejestr Urbanistyczny, Akty planowania przestrzennego).

Ogłoszenia zawiadamiające o rozpoczęciu konsultacji społecznych dotyczących projektu planu oraz projekt planu były udostępnione przez cały okres konsultacji społecznych.

Konsultacje społeczne obejmowały:

- 1) spotkanie otwarte;
- 2) ankietę;
- 3) zbieranie uwag do projektu planu.

Zgodnie z wymogiem art. 8h ust. 3 ustawy o planowaniu spotkanie otwarte zostało zorganizowane po godzinach pracy oraz w miejscach dostępnych dla osób ze szczególnymi potrzebami,

¹ Dz. U. z 2024 r. poz. 1130.

o których mowa w ustawie z dnia 19 lipca 2019 r. o zapewnianiu dostępności osobom ze szczególnymi potrzebami.

Wszystkie czynności przeprowadzone w ramach konsultacji społecznych odbyły się z udziałem pracowników Urzędu Miasta Otwocka, w myśl art. 8i ust. 6 pkt 3 ustawy o planowaniu.

2.4. Interesariusze

Interesariuszami konsultacji społecznych była każda osoba bądź jednostka zainteresowana procedurą sporządzenia zmiany miejscowego planu zagospodarowania przestrzennego pod nazwą „Soplicowo”. W myśl art. 8e ust. 2 ustawy o planowaniu mogły to być osoby fizyczne i prawne, jednostki organizacyjne niebędące osobami prawnymi, ale posiadające na mocy ustawy o planowaniu zdolność prawną, jednostki samorządu terytorialnego oraz ich jednostki organizacyjne, organy władzy publicznej, a także jednostki pomocnicze gminy oraz organy wykonawcze i konsultacyjne gminy.

3. PRZEBIEG KONSULTACJI SPOŁECZNYCH

3.1. Spotkanie otwarte

W dniu 12 listopada 2024 r. o godz. 17.00 w siedzibie Urzędu Miasta Otwocka, w holu wejściowym budynku B zorganizowane zostało spotkanie otwarte dotyczące projektu zmiany miejscowego planu zagospodarowania przestrzennego pod nazwą „Soplicowo”.

Spotkanie miało służyć objaśnieniu ustaleń projektu zmiany planu.

Na spotkanie nie przybył żaden zainteresowany.

3.2. Ankieta

W ramach prowadzonych konsultacji społecznych od 30 października 2024 r. do 27 listopada 2024 r. przeprowadzono badanie ankietowe.

Badanie ankietowe przeprowadzono za pomocą interaktywnego formularza ankiety, który został udostępniony na stronie <https://arcg.is/1ifjnK>. Ankieta zawierała łącznie 11 pytań, przy czym 8 z nich dotyczyło projektu zmiany planu, a 3 pytania służyły identyfikacji badanej zbiorowości pod względem cech społeczno-demograficznych. Pytania dotyczące projektu zmiany planu były pytaniami jednokrotnego wyboru. W formularzu zostało też udostępnione pole do wpisania wolnych uwag.

Celem badania ankietowego było sprawdzenie czy zaproponowane projektem zmiany miejscowego planu zagospodarowania przestrzennego pod nazwą „Soplicowo” wskaźniki zabudowy i zagospodarowania terenu spełniają oczekiwania lokalnej społeczności.

3.3. Zbieranie uwag do projektu zmiany planu

Od 30 października 2024 r. do 27 listopada 2024 r. zbierane były uwagi do projektu zmiany miejscowego planu zagospodarowania przestrzennego pod nazwą „Soplicowo”.

Uwagi do projektu zmiany planu można było składać:

- 1) w formie papierowej:
 - a) w Wydziale Organizacyjnym i Spraw Pracowniczych Urzędu Miasta Otwocka w godzinach pracy Urzędu,
 - b) drogą pocztową na adres: Urząd Miasta Otwocka, ul. Armii Krajowej 5, 05-400 Otwock;
- 2) w formie elektronicznej:
 - a) poprzez platformę ePUAP,
 - b) pocztą elektroniczną na adres: umotwock@otwock.pl- bez konieczności opatrywania ich bezpiecznym podpisem elektronicznym.

Uwagi do projektu zmiany planu należało składać na formularzu pisma dotyczącego aktu planowania przestrzennego, którego wzór został udostępniony na stronie Biuletynu Informacji Publicznej, w Poradniku Interesanta, Wydział Planowania Przestrzennego <https://bip.otwock.pl/?bip=2&cid=1220&id=9093>.

Celem zbierania uwag było poznanie opinii interesariuszy na temat sporządzanego projektu zmiany planu oraz ich propozycji zmian.

4. WYNIKI KONSULTACJI SPOŁECZNYCH

4.1. Spotkanie otwarte

Z uwagi na fakt, iż na spotkanie otwarte nie przybył żaden interesariusz, nie uzyskano żadnych opinii.

4.2. Ankieta

W badaniu ankietowym wzięły udział 23 osoby, przy czym większość z nich to mieszkańcy Otwocka (59,1%).

Z ankiety wynika, że:

- 1) zmianę planu polegającą na dopuszczeniu stosowania dachów płaskich w rejonie zmiany plan akceptuje 22,7% ankietowanych; najbardziej preferowany jest dach spadzisty, o nachyleniu głównych połaci dachu w przedziale 30-35% - blisko 55% ankietowanych;
- 2) zmianę planu polegającą na zwiększeniu maksymalnej intensywności zabudowy w rejonie zmiany planu akceptuje 21,8 % ankietowanych; najbardziej akceptowaną intensywnością jest 0,1 co wskazało 54,6% ankietowanych;
- 3) zmianę planu polegającą na zwiększeniu maksymalnej powierzchni zabudowy do 10% w rejonie zmiany planu akceptuje 45,4% ankietowanych; 54,6% respondentów preferuje powierzchnie zabudowy nie większą niż 5% działki budowlanej;
- 4) ustaloną planem maksymalną wysokość budynków akceptują wszyscy ankietowani, nikt nie opowiedział się za zwiększeniem wysokości zabudowy w tym rejonie;
- 5) 18,2% ankietowanych dopuszcza mniejszy niż ustalony planem wskaźnik minimalnej powierzchni biologicznie czynnej (75%), ale jednocześnie 50% ankietowanych preferuje wskaźnik 90%.

4.3. Uwagi do projektu planu

W wyznaczonym terminie złożone zostały 2 uwagi.

WYKAZ UWAG

złożonych do projektu zmiany miejscowego planu zagospodarowania przestrzennego pod nazwą "Soplicowo"

Lp.	Data wpływu uwagi	Imię i nazwisko albo nazwa jednostki organizacyjnej	Oznaczenie obszaru, którego dotyczy uwaga	Treść uwagi (zgłoszone problemy i postulaty)	Propozycja rozpatrzenia	Uzasadnienie
1	26.11.2024	*	15/16, 15/8, 15/14 obr. 164	Zapisy planu dla terenu 6U pozostały bez zmian. Zachowanie leśnego charakteru działek należących do terenu 6U.	Uwaga nieuwzględniona	Uwzględnienie uwagi jest sprzeczne z celem sporządzania planu - dla bardziej efektywnego sposobu zabudowy nieruchomości położonych w liniach rozgraniczających terenu oznaczonego symbolem 6U niezbędna jest zmiana wskaźnika maksymalnej intensywności zabudowy, wskaźnika maksymalnej powierzchni zabudowy oraz formy dachów.
2	27.11.2024	*	15/16, 11/16, 10/16, 8/16 obr. 164	1) Niezwiększanie wskaźnika intensywności i maksymalnej powierzchni zabudowy.	Uwaga nieuwzględniona	Uwzględnienie uwagi jest sprzeczne z celem sporządzania planu - dla bardziej efektywnego sposobu zabudowy nieruchomości położonych w liniach rozgraniczających terenu oznaczonego symbolem 6U niezbędna jest zmiana wskaźnika maksymalnej intensywności zabudowy oraz wskaźnika maksymalnej powierzchni zabudowy.
				2) Niedopuszczenie do stosowania płaskich dachów na działce 15/16.	Uwaga nieuwzględniona	Uwzględnienie uwagi jest sprzeczne z celem sporządzania planu – dla bardziej efektywnego sposobu zabudowy nieruchomości położonych w liniach rozgraniczających terenu oznaczonego symbolem 6U niezbędna jest zmiana formy dachów.
				3) Przywrócenie odcinka ul. Jacka dojazdowego do działki 15/10.	Uwaga nieuwzględniona	Uwaga wykracza poza zakres zmiany planu.

* - w związku z ustawą z dnia 29 sierpnia 1997 r. o ochronie danych osobowych (Dz. U. z 2019 r. poz. 1781) z wykazu zostały usunięte dane osobowe

5. ZAŁĄCZNIKI

PROTOKÓŁ

ze spotkania otwartego zorganizowanego w ramach konsultacji społecznych dotyczących projektu zmiany miejscowego planu zagospodarowania przestrzennego pod nazwą „Soplicowo”

W ramach prowadzonych konsultacji społecznych w dniu 12 listopada 2024 r. o godz. 17.00 w siedzibie Urzędu Miasta Otwocka w holu wejściowym budynku B zorganizowane zostało spotkanie otwarte dotyczące projektu zmiany miejscowego planu zagospodarowania przestrzennego pod nazwą „Soplicowo”.

Spotkanie miało służyć objaśnieniu ustaleń projektu zmiany planu. Na spotkanie przygotowana została krótka prezentacja dotycząca projektu zmiany miejscowego planu zagospodarowania przestrzennego pod nazwą „Soplicowo”.


O wyznaczonej w ogłoszeniu z dnia 30 października 2024 r. porze, tj. o godzinie 17.00 - Zastępca Naczelnika Wydziału Planowania Przestrzennego – Dorota Gadomska, formalnie rozpoczęła spotkanie otwarte. O tej porze oraz przez kolejne 20 minut nikt na spotkanie nie przybył, w związku z tym o godz. 17.20 Dorota Gadomska spotkanie zakończyła.

Lista obecności stanowi załącznik do niniejszego protokołu.

Protokół zawiera 1 ponumerowaną stronę.

Otwock, 13 listopada 2024 r.

Główny Specjalista



Karolina Ciulkin

.....
(podpis osoby sporządzającej protokół)

PREZYDENT
MIASTA OTWOCKA



dr inż. Jarosław Tomasz Margielski

.....
(podpis prezydenta miasta)

LISTA OBECNOŚCI
na spotkaniu otwartym w sprawie
projektu zmiany miejscowego planu zagospodarowania przestrzennego pod nazwą
„Soplicowo” w dniu 12 listopada 2024 r., godz. 17:00

1. *Anna Kadońska*
2. *KAROLINA CIULKIN*
3. *FERY SIARSIŃSKI*
4.
5.
6.
7.
8.
9.
10.
11.
12.
13.
14.
15.
16.
17.
18.
19.
20.
21.
22.
23.
24.

PROTOKÓŁ

z badania ankietowego przeprowadzonego w ramach konsultacji społecznych dotyczących projektu zmiany miejscowego planu zagospodarowania przestrzennego pod nazwą „Soplicowo”

W ramach prowadzonych konsultacji społecznych od 30 października 2024 r. do 27 listopada 2024 r. przeprowadzono badanie ankietowe.

Badanie ankietowe przeprowadzono za pomocą interaktywnego formularza ankiety, który został udostępniony na stronie <https://arcg.js/1ifjnK>. Ankieta zawierała łącznie 11 pytań, przy czym 8 z nich dotyczyło projektu zmiany planu, a 3 pytania służyły identyfikacji badanej zbiorowości pod względem cech społeczno-demograficznych. Pytania dotyczące projektu zmiany planu były pytaniami jednokrotnego wyboru. W formularzu zostało też udostępnione pole do wpisania wolnych uwag.

PYTANIE 1

Czy obszar, którego dotyczy zmiana planu jest Ci znany?

Możliwa odpowiedź	Wyniki badania	
	Liczba udzielonych odpowiedzi	Udział procentowy
tak	20	90,9%
nie	2	9,1%

PYTANIE 2

Jaką maksymalną powierzchnię zabudowy w rejonie zmiany planu uważasz za najbardziej właściwą?

Możliwa odpowiedź	Wyniki badania	
	Liczba udzielonych odpowiedzi	Udział procentowy
więcej niż 15%	5	22,7%
15%	1	4,5%
10%	4	18,2%
5%	12	54,6%

PYTANIE 3

Jaki minimalny udział powierzchni biologicznie czynnej w rejonie zmiany planu uważasz za najbardziej właściwy?

Możliwa odpowiedź	Wyniki badania	
	Liczba udzielonych odpowiedzi	Udział procentowy
mniej niż 75%	4	18,2%
75%	3	13,6%
80%	4	18,2%
90%	11	50,0%

PYTANIE 4

Czy wiesz co reguluje wskaźnik maksymalnej nadziemnej intensywności zabudowy?

Możliwa odpowiedź	Wyniki badania	
	Liczba udzielonych odpowiedzi	Udział procentowy
tak	18	81,8%
nie	4	18,2%

Jeżeli respondent zaznaczył odpowiedź „nie” pojawiała się informacja: Intensywność to stosunek sumy powierzchni całkowitych naziemnych kondygnacji budynku do powierzchni działki terenu budowlanego.

PYTANIE 5

Jaką maksymalną nadziemną intensywność zabudowy w rejonie zmiany planu uważasz za najbardziej właściwą?

Możliwa odpowiedź	Wyniki badania	
	Liczba udzielonych odpowiedzi	Udział procentowy
więcej niż 0,3	2	9,1%
0,3	5	22,7%
0,2	3	13,6%
0,1	12	54,6%

PYTANIE 6

Jaką liczbę kondygnacji nadziemnych budynków w rejonie zmiany planu uważasz za najbardziej właściwą?

Możliwa odpowiedź	Wyniki badania	
	Liczba udzielonych odpowiedzi	Udział procentowy
1 kondygnacja	1	4,5%
2 kondygnacje	15	68,2%
3 kondygnacje	6	27,3%
więcej niż 3 kondygnacje	0	0,0%

PYTANIE 7

Jaką maksymalną wysokość budynków w rejonie zmiany planu uważasz za najbardziej właściwą?

Możliwa odpowiedź	Wyniki badania	
	Liczba udzielonych odpowiedzi	Udział procentowy
6 m	2	9,1%
9 m	20	90,9%
12 m	0	0,0%

PYTANIE 8

Jaką formę dachów w rejonie zmiany planu preferujesz?

Możliwa odpowiedź	Wyniki badania	
	Liczba udzielonych odpowiedzi	Udział procentowy
dach stromy – nachylenie głównych połaci dachu więcej niż 35 stopni	3	13,6%
dach spadzisty – nachylenie głównych połaci dachu w przedziale 30-35 stopni	12	54,6%
dach skośny o nachyleniu głównych połaci dachu więcej niż 15 stopni, ale nie więcej niż 25%	2	9,1%
dach płaski – nachylenie głównej połaci dachu do 12 stopni	3	13,6%
dowolną	2	9,1%

Żadna z ankietowanych osób nie skorzystała z możliwości wpisania wolnych uwag.

W badaniu ankietowym wzięły udział 23 osoby. Większość z nich to mieszkańcy Otwocka (59,1%). 13,6% ankietowanych mieszka w gminie powiatu otwockiego, a pozostali (27,3%) w innej gminie.

W badaniu ankietowym zagłosowało więcej mężczyzn (50%) niż kobiet (45,5%), a jedna osoba wolała nie podawać płci.

Osoby biorące udział w badaniu miały od 25 do 78 lat. Najliczniejszą grupę (31,8%) stanowiły osoby w przedziale wiekowym 31-40 lat. 22,7% badanych było w wieku pomiędzy 41 a 50 rokiem życia. W przedziale wiekowym 51-60 lat było 18,2% badanych, a w przedziale 61-70 lat – 13,6% respondentów. Powyżej 71 roku życia było 9,1% osób biorących udział w badaniu. Zaledwie 4,6% badanych było poniżej 30 roku życia.


Z ankiety wynika, że:

- zmianę planu polegającą na dopuszczeniu stosowania dachów płaskich w rejonie zmiany plan akceptuje 22,7% ankietowanych; najbardziej preferowany jest dach spadzisty, o nachyleniu głównych połaci dachu w przedziale 30-35% - blisko 55% ankietowanych;
- zmianę planu polegającą na zwiększeniu maksymalnej intensywności zabudowy w rejonie zmiany planu akceptuje 21,8 % ankietowanych; najbardziej akceptowaną intensywnością jest 0,1 co wskazało 54,6% ankietowanych;
- zmianę planu polegającą na zwiększeniu maksymalnej powierzchni zabudowy do 10% w rejonie zmiany planu akceptuje 45,4% ankietowanych; 54,6% preferuje powierzchnie zabudowy nie większą niż 5% działki budowlanej;
- ustaloną planem maksymalną wysokość budynków akceptują wszyscy ankietowani, nikt nie opowiedział się za zwiększeniem wysokości zabudowy w tym rejonie;
- 18,2% ankietowanych dopuszcza mniejszy niż ustalony planem wskaźnik minimalnej powierzchni biologicznie czynnej (75%) ale jednocześnie 50% ankietowanych preferuje wskaźnik 90%.

Protokół zawiera 3 ponumerowane strony.

Otwock, 29 listopada 2024 r.

Główny Specjalista



Karolina Ciulkin

.....
(podpis osoby sporządzającej protokół)



PREZYDENT
MIASTA OTWOCKA



.....
dr inż. Janosław Tomasz Margielski
(podpis prezydenta miasta)

PROTOKÓŁ

ze zbierania uwag do projektu zmiany planu w ramach konsultacji społecznych dotyczących projektu zmiany miejscowego planu zagospodarowania przestrzennego pod nazwą „Soplicowo”

W ramach prowadzonych konsultacji społecznych od 30 października 2024 r. do 27 listopada 2024 r. zbierane były uwagi do projektu zmiany miejscowego planu zagospodarowania przestrzennego pod nazwą „Soplicowo”.

Uwagi do projektu zmiany planu można było składać:

- 1) w formie papierowej:
 - a) w Wydziale Organizacyjnym i Spraw Pracowniczych Urzędu Miasta Otwocka w godzinach pracy Urzędu,
 - b) drogą pocztową na adres: Urząd Miasta Otwocka, ul. Armii Krajowej 5, 05-400 Otwock;
- 2) w formie elektronicznej:
 - a) poprzez platformę ePUAP,
 - b) pocztą elektroniczną na adres: umotwock@otwock.pl
- bez konieczności opatrywania ich bezpiecznym podpisem elektronicznym.

Uwagi do projektu zmiany planu należało składać na formularzu pisma dotyczącego aktu planowania przestrzennego, zgodnym z Rozporządzeniem Ministra Rozwoju i Technologii z dnia 13 listopada 2023 r. w sprawie wzoru formularza pisma dotyczącego aktu planowania przestrzennego (Dz. U. z 2023 r. poz. 2509). Wzór formularza został udostępniony na stronie Biuletynu Informacji Publicznej, w Poradniku Interesanta, Wydział Planowania Przestrzennego <https://bip.otwock.pl/?bip=2&cid=1220&cid=9093>.

Celem zbierania uwag było poznanie opinii interesariuszy na temat sporządzanego projektu zmiany planu oraz ich propozycji zmian.


W wyznaczonym terminie zostały złożone 2 uwagi od osób fizycznych.

Wykaz złożonych uwag stanowi załącznik do niniejszego protokołu.

Protokół zawiera 1 ponumerowaną stronę.

Otwock, 29 listopada 2024 r.

Główny Specjalista



Karolina Ciulkin

.....
(podpis osoby sporządzającej protokół)

PREZYDENT
MIASTA OTWOCKA



.....
(podpis prezydenta miasta)

WYKAZ UWAG
złożonych do projektu zmiany miejscowego planu zagospodarowania przestrzennego
pod nazwą "Soplicowo"

Lp.	Data wpływu uwagi	Imię i nazwisko albo nazwa jednostki organizacyjnej	Oznaczenie obszaru, którego dotyczy uwaga	Treść uwagi (zgłoszone problemy i postulaty)
1	26.11.2024	*	15/16, 15/8, 15/14 obr. 164	Zapisy planu dla terenu 6U pozostały bez zmian. Zachowanie leśnego charakteru działek należących do terenu 6U.
2	27.11.2024	*	15/16, 11/16, 10/16, 8/16 obr. 164	<ol style="list-style-type: none"> 1) Niezwiększanie wskaźnika intensywności i maksymalnej powierzchni zabudowy. 2) Niedopuszczenie do stosowania płaskich dachów na działce 15/16. 3) Przywrócenie odcinka ul. Jacka dojazdowego do działki 15/10.

* - w związku z ustawą z dnia 29 sierpnia 1997 r. o ochronie danych osobowych (Dz. U. z 2019 r. poz. 1781) z wykazu zostały usunięte dane osobowe