

KOKiS

52. P Joanna Chmielewska

krzyżowicki 2022-08-05

Projekt


z dnia 1 sierpnia 2022 r.

Zatwierdzony przez .....

**UCHWAŁA NR .....  
RADY MIASTA OTWOCKA**

z dnia ..... 2022 r.

**w sprawie nadania nazw ulic miasta Otwocka ETAP IV**



Na podstawie art. 18 ust. 2 pkt 13 ustawy z dnia 8 marca 1990 r. o samorządzie gminy ( t. j. Dz. U. z 2022 r. poz. 559 ze zm) Rada Miasta Otwocka uchwala, co następuje :

§ 1. . Nadaje się nazwy ulic położonych na terenie miasta Otwocka – ETAP IV w sposób określony w kolumnie 5 - „, nadania nazwy ulic ” w tabeli stanowiącej załącznik nr 1 do niniejszej uchwały.

§ 2. . Przebieg ulic określonych został na załącznikach od numeru 2 do numeru 32 do niniejszej uchwały.

§ 3. . Wykonanie uchwały powierza się Prezydentowi Miasta Otwocka.

§ 4. Uchwała wchodzi w życie w terminie 14 dni od daty ogłoszenia w Dzienniku Urzędowym Województwa Mazowieckiego.

**Inspektor**  
*Janina Ciolek*

**Marek Dargas-Chmielewski**  
radca prawny / adwokat  
(wpis OIRP Wa-2984)

**Zastępca Naczelnika**  
**Wydziału Nieruchomości**

*Anna Latoszek*

Załącznik Nr 1 do uchwały Nr .....

Rady Miasta Otwocka

z dnia ..... 2022 r.

### Nadanie nazwy ulic Otwocka – ETAP IV


Lp.	Zwyczajowa nazwa ulicy	Obręb	Działki ewidencyjne przez które przebiega oś ulicy	Nadana nazwa ulicy
1	2	3	4	5
1	Horeszków	163	10/1, 4, 2, 1/1	Horeszków
		159	2/9	
2	Hoża	49	6/16, 6/18,	Hoża
		46	66/1, 66/2	
3	Hrabiego	158	7	Hrabiego
		162	1, 4	
		161	4	
		165	3	
		165	36	
166	14, 4			
4	Inwalidów Wojennych	98	48/4, 48/8, 48/7, 48,6 48/5, 48/9	Inwalidów Wojennych
5	Jacka	160	5,	Jacka
		157	5	
		156	44	
6	Jagiellońska	97	32, 33/2,	Jagiellońska
7	Jałowcowa	67	21, 23/4,	Jałowcowa
		61	34/2	
8	Jana III Sobieskiego	41	56, 57/2,57/1, 55/1, 55/2, 55/3,	Jana III Sobieskiego
		9	23/2	
9	Japońska	109	17	Japońska
10	Jaracza S.	8	39/3, 39/1, 38/2,	Stefana Jaracza
11	Jaremy	145	3/2, 3/1,	Jeremy
12	Jasna	3	74/6, 80, 64/3, 64/5, 64/2, 66/2,	Jasna
13	Jastrzębia	166	4, 5,	Jastrzębia
		163	15, 163	
14	Jodłowa	13	180/09, 184	Jodłowa
		17	48	
15	Kartuza	22	113/1	Kartuza

16	Józefa Bema	144	3/2, 3/1	Józefa Bema
17	Kasztanowa	108	58, 59/2, 59/3, 59/4	Kasztanowa
18	Katowicka	17	120,	Katowicka
19	Kąpielowa	13	177/8	Kąpielowa
20	Kilińskiego J.	97	29/1, 29/2, 29/9, 29/10, 29/11,	Jana Kilińskiego
		76	40/1, 40/2, 40/3,	
		77	17/3, 17/1	
21	Klonowa	68	8, 5/4, 5/6,	Klonowa
22	Klucznikowska	158	5,	Klucznikowska
		161	5,	
23	Kmicica A.	50	18/1, 18/3,	Andrzeja Kmicica
24	Kochanowskiego J.	71	6/9, 6/4, 2/11, 2/10, 1/2, 6/2, 1/2, 6/7, 6/6,	Kochanowskiego
		72	2	
		54	26	
		68	7	
		74	5/2	
25	Kolorowa	105	37/16, 40/3,	Kolorowa
		121	60/4, 60/2, 60/5, 58/3	
26	Kołłątaja H.	43	188/20, 1/2, 1/3,	Hugona Kołłątaja
		41	59/9	
		10	96	
		9	21	
		8	37/2	
		4	63/11	
		3	76/3, 76/4, 76/1	
		1	25/5, 25/1, 29/4	
27	Kołobrzaska	21	92	Kołobrzaska
28	Komunardów	8	88/4, 88/3, 106/1, 88/9, 88/8, 88/7, 7/3, 7/1, 7/2,	Komunardów
29	Konarskiego S. ks.	55	55/16, 55/4, 55/3, 55/7, 55/6	Ks. Stanisława Konarskiego
		56	46/5, 46/6, 46/2	
30	Marii Konopnickiej	77	22, 21/3,	Marii Konopnickiej
		97	30/4,	
31	Kopernika.	96	50, 49/2, 68/5,	Mikołaja Kopernika
		94	60	
		95	68/5, 65/8	

Załącznik Nr 2 do uchwały Nr .....  
Rady Miasta Otwocka  
z dnia ..... 2022 r.

**ul. Horeszków**

**Przebieg ul. Horeszków od ul. Armii Krajowej do ul. Jana Skrzyneckiego**



Załącznik Nr 3 do uchwały Nr .....  
Rady Miasta Otwocka  
z dnia ..... 2022 r.

**ul. Hoża**

**Przebieg ul. Hożej od ul. Karczewskiej do ul. Armii Krajowej**



Załącznik Nr 4 do uchwały Nr .....  
Rady Miasta Otwocka  
z dnia ..... 2022 r.

**ul. Hrabiego**

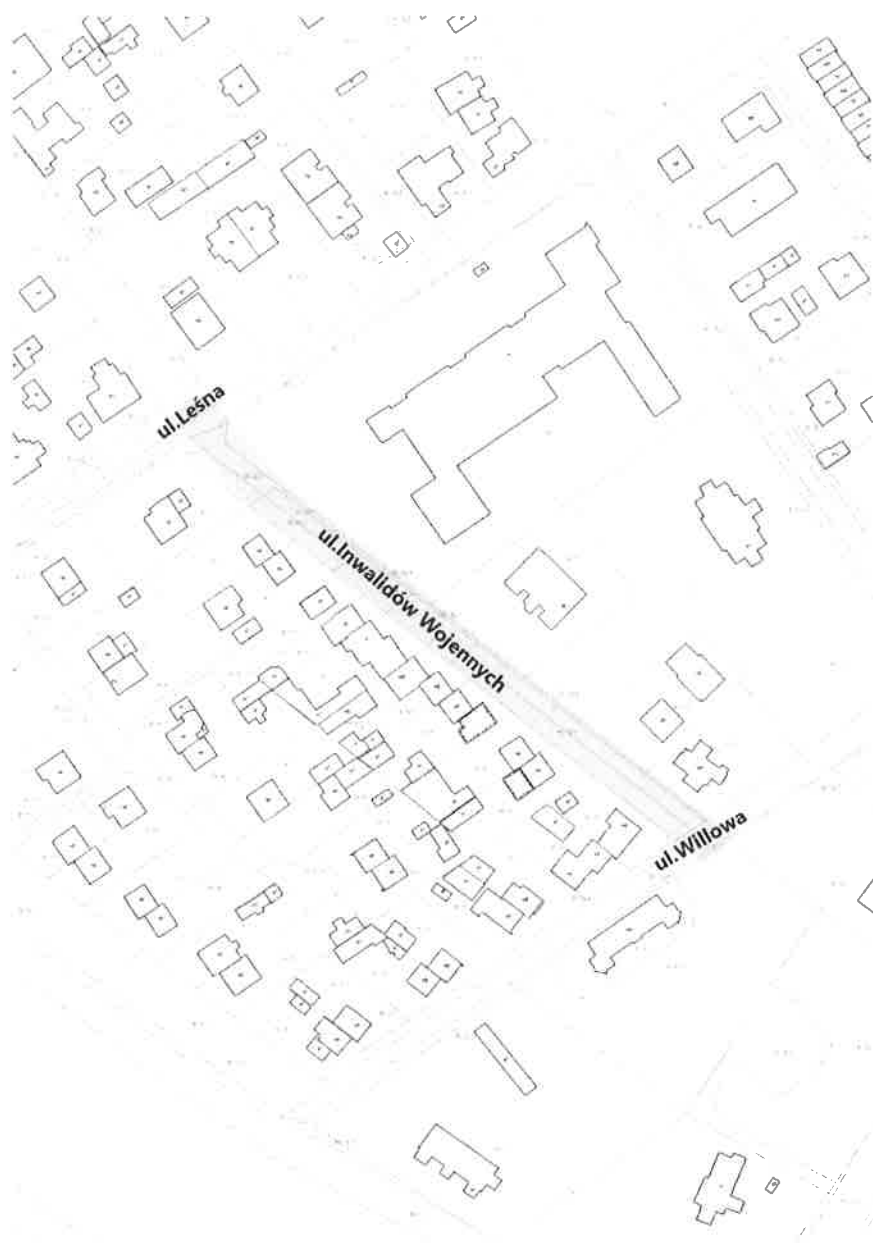
**Przebieg ul. Hrabiego od ul. Gerwazego do ul. Jastrzębiej**



Załącznik Nr 5 do uchwały Nr .....  
Rady Miasta Otwocka  
z dnia ..... 2022 r.

### ul. Inwalidów Wojennych

Przebieg ul. Inwalidów Wojennych od ul. Leśnej do ul. Willowej



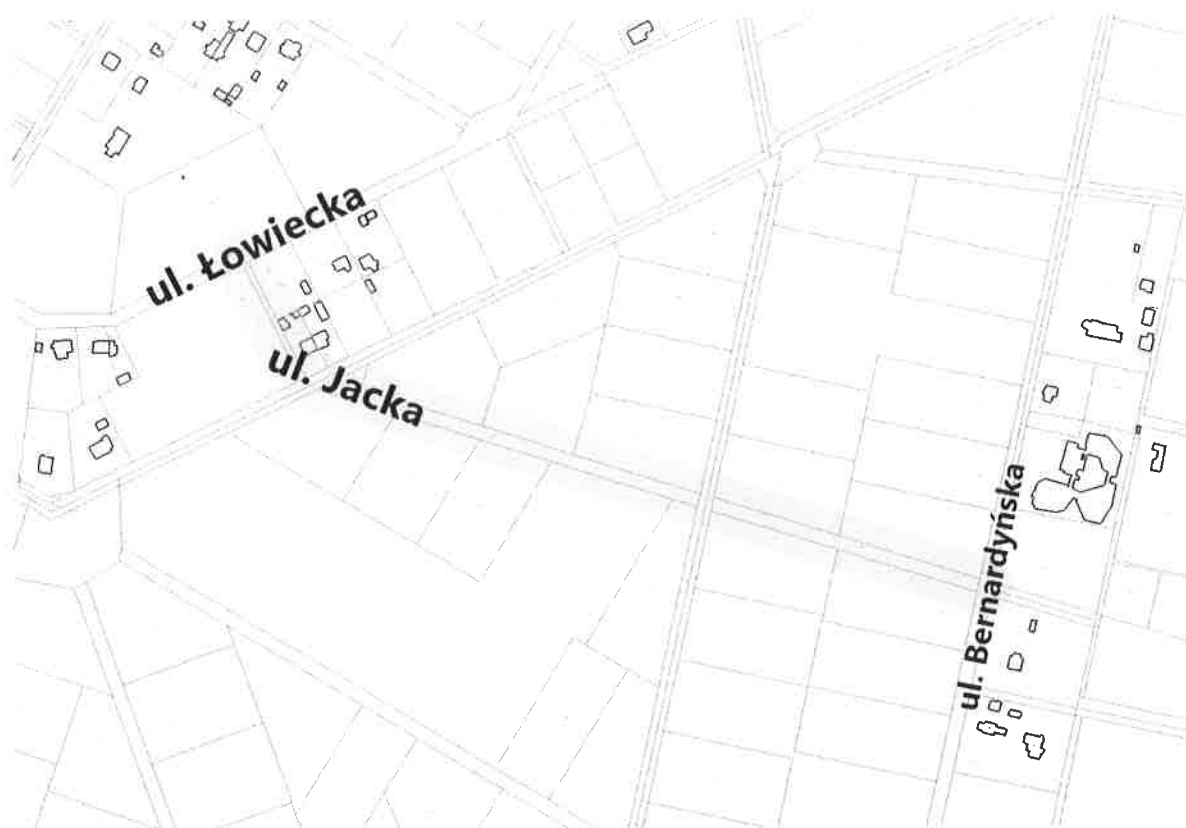
Załącznik Nr 6 do uchwały Nr .....

Rady Miasta Otwocka

z dnia ..... 2022 r.

### ul. Jacka

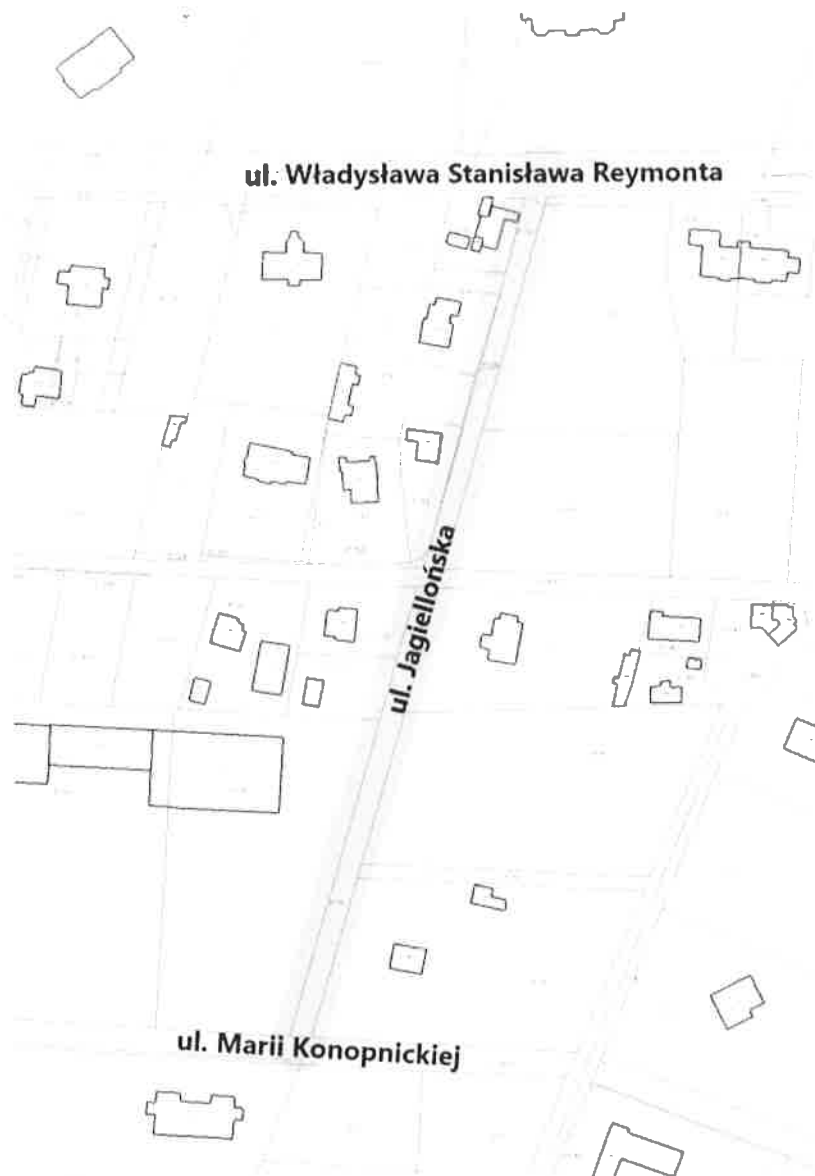
Przebieg ul. Jacka od ul. Łowieckiej do ul. Bernardyńskiej





Załącznik Nr 7 do uchwały Nr .....  
Rady Miasta Otwocka  
z dnia ..... 2022 r.

**ul. Jagiellońska**  
**Przebieg ul. Jagiellońskiej od ul. Władysława Stanisława Reymonta do ul. Marii Konopnickiej**



Załącznik Nr 8 do uchwały Nr .....  
Rady Miasta Otwocka  
z dnia ..... 2022 r.

**ul. Jałowcowa**

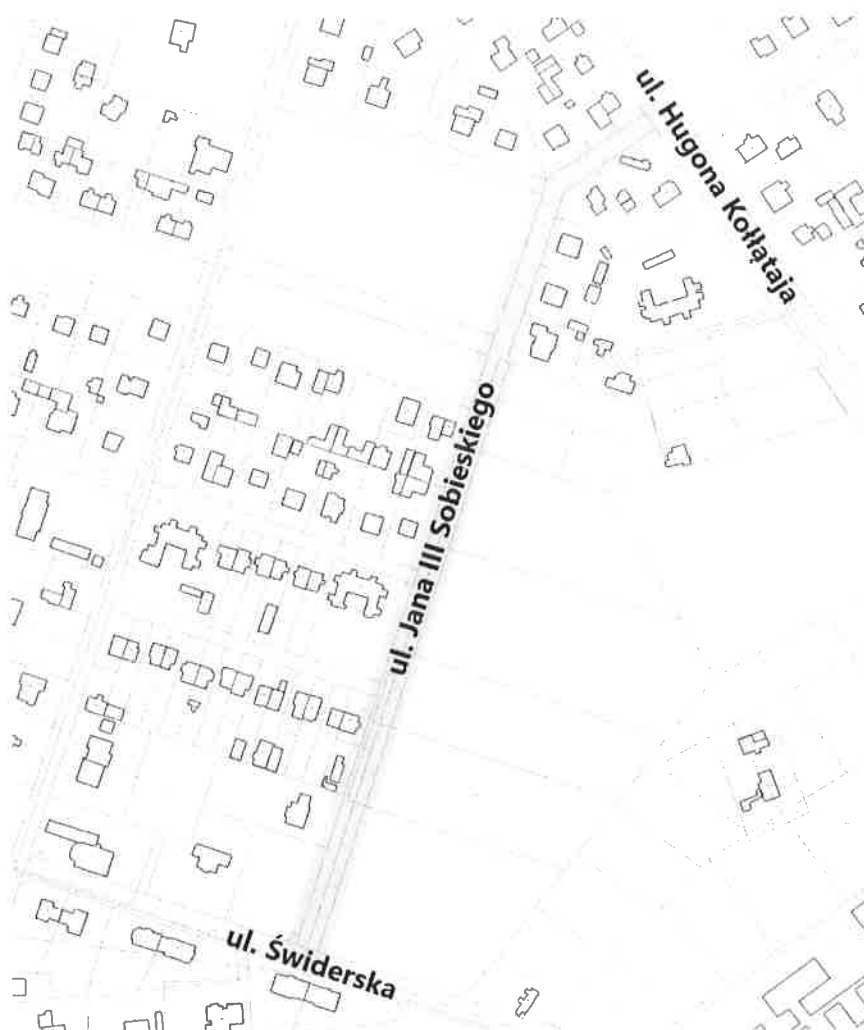
**Przebieg ul. Jałowcovej od ul. Grunwaldzkiej do ul. Borowej**



Załącznik Nr 9 do uchwały Nr .....  
Rady Miasta Otwocka  
z dnia ..... 2022 r.

**ul. Jana III Sobieskiego**

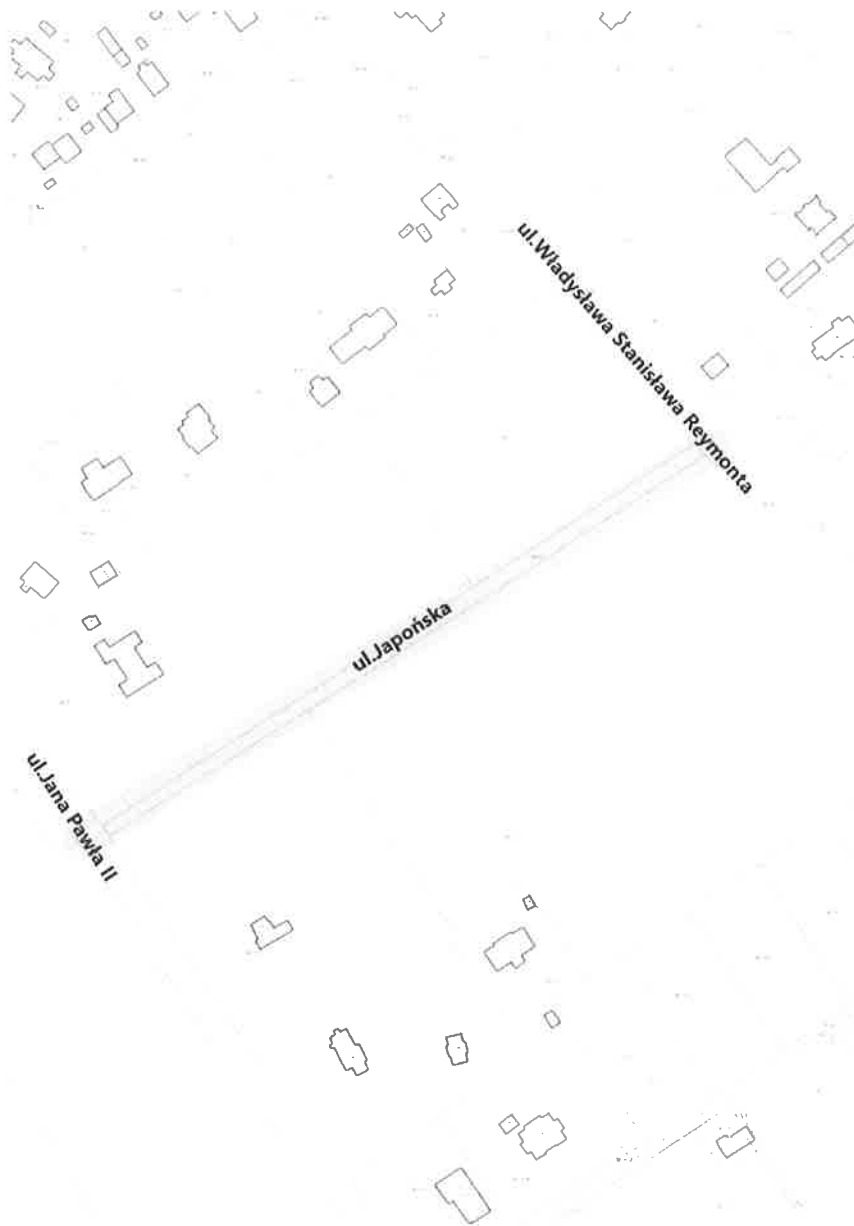
**Przebieg ul. Jana III Sobieskiego od ul. Świderskiej do ul. Hugona Kołłątaja**



Załącznik Nr 10 do uchwały Nr .....  
Rady Miasta Otwocka  
z dnia ..... 2022 r.

**ul. Japońska**

**Przebieg ul. Japońskiej od ul. Jana Pawła II do ul. Władysława Stanisława Reymonta**



Załącznik Nr 11 do uchwały Nr .....  
Rady Miasta Otwocka  
z dnia ..... 2022 r.

**ul. Stefana Jaracza**

**Przebieg ul. Stefana Jaracza od ul. Wąskiej do ul. Komunardów**



Załącznik Nr 12 do uchwały Nr .....

Rady Miasta Otwocka

z dnia ..... 2022 r.

### **ul. Jaremy Wiśniowieckiego**

**Przebieg ul. Jaremy Wiśniowieckiego od ul. Kazimierza Pułaskiego do ul. Michała Elwiro Andriollego**



Załącznik Nr 13 do uchwały Nr .....  
Rady Miasta Otwocka  
z dnia ..... 2022 r.

**ul. Jasna**

**Przebieg ul. Jasnej od ul. Turystycznej do Terenu PKP**



Załącznik Nr 14 do uchwały Nr .....  
Rady Miasta Otwocka  
z dnia ..... 2022 r.

**ul. Jastrzębia**

**Przebieg ul. Jastrzębiej od ul. Jana Skrzyneckiego do ul. Hrabiego**



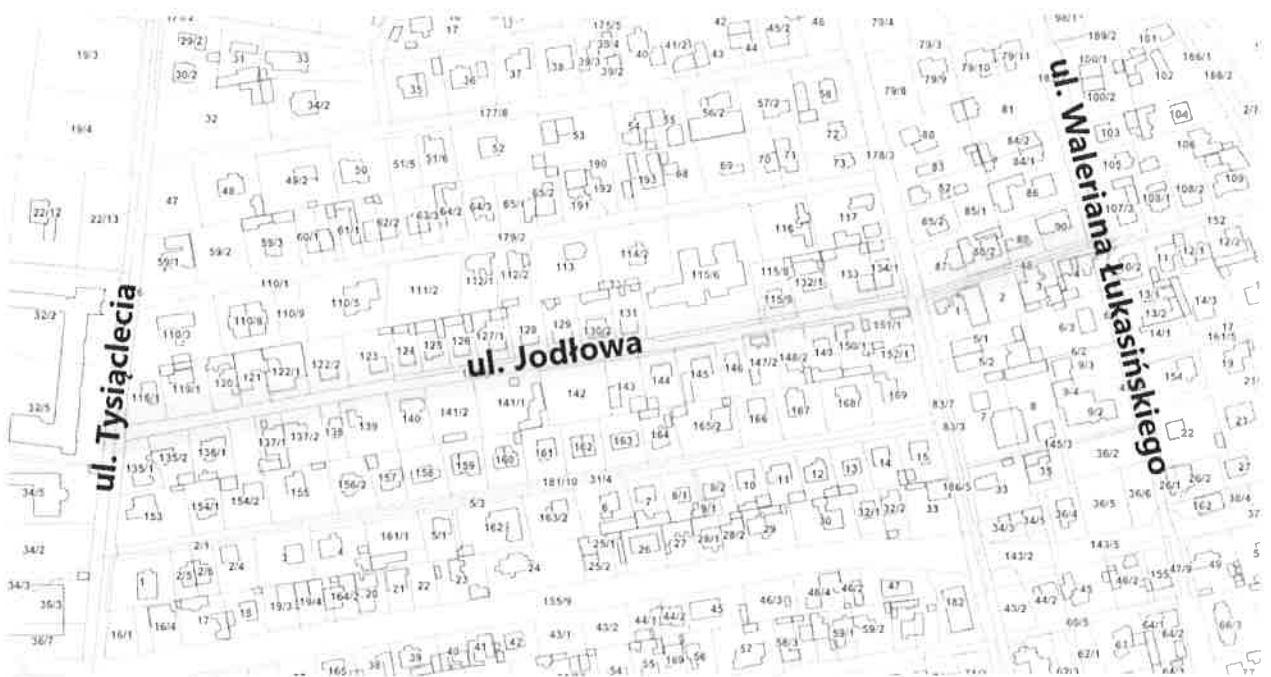


Załącznik Nr 15 do uchwały Nr .....

Rady Miasta Otwocka

z dnia ..... 2022 r.

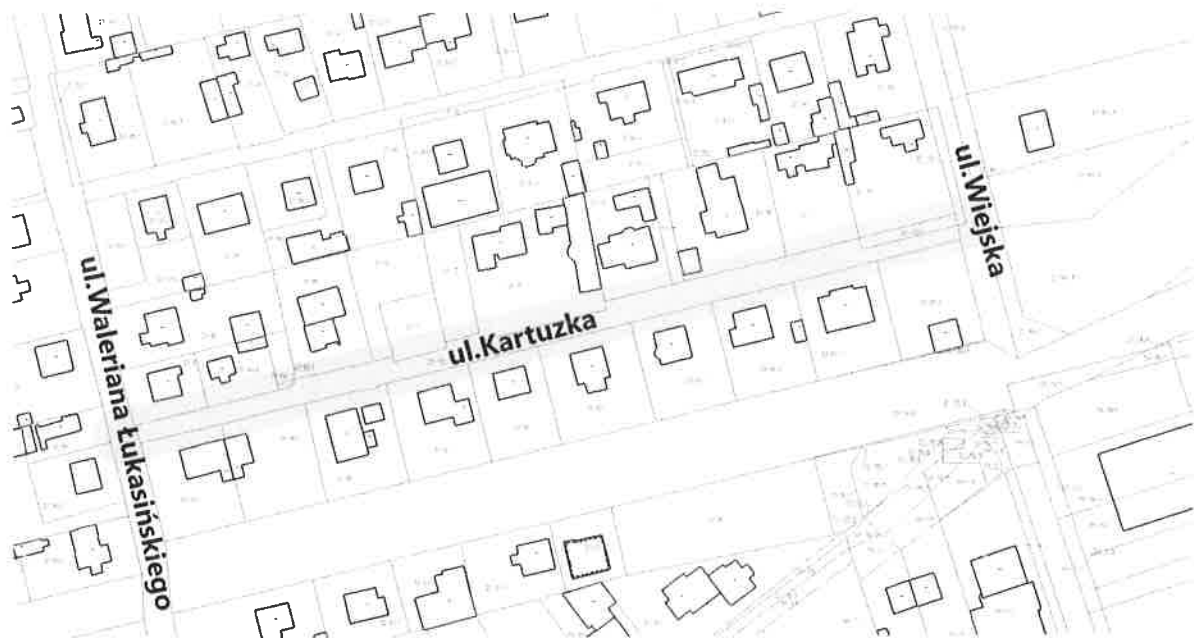
**ul. Jodłowa**  
**Przebieg ul. Jodłowej od ul. Tysiąclecia do ul. Waleriana Łukasińskiego**



Załącznik Nr 16 do uchwały Nr .....  
Rady Miasta Otwocka  
z dnia ..... 2022 r.

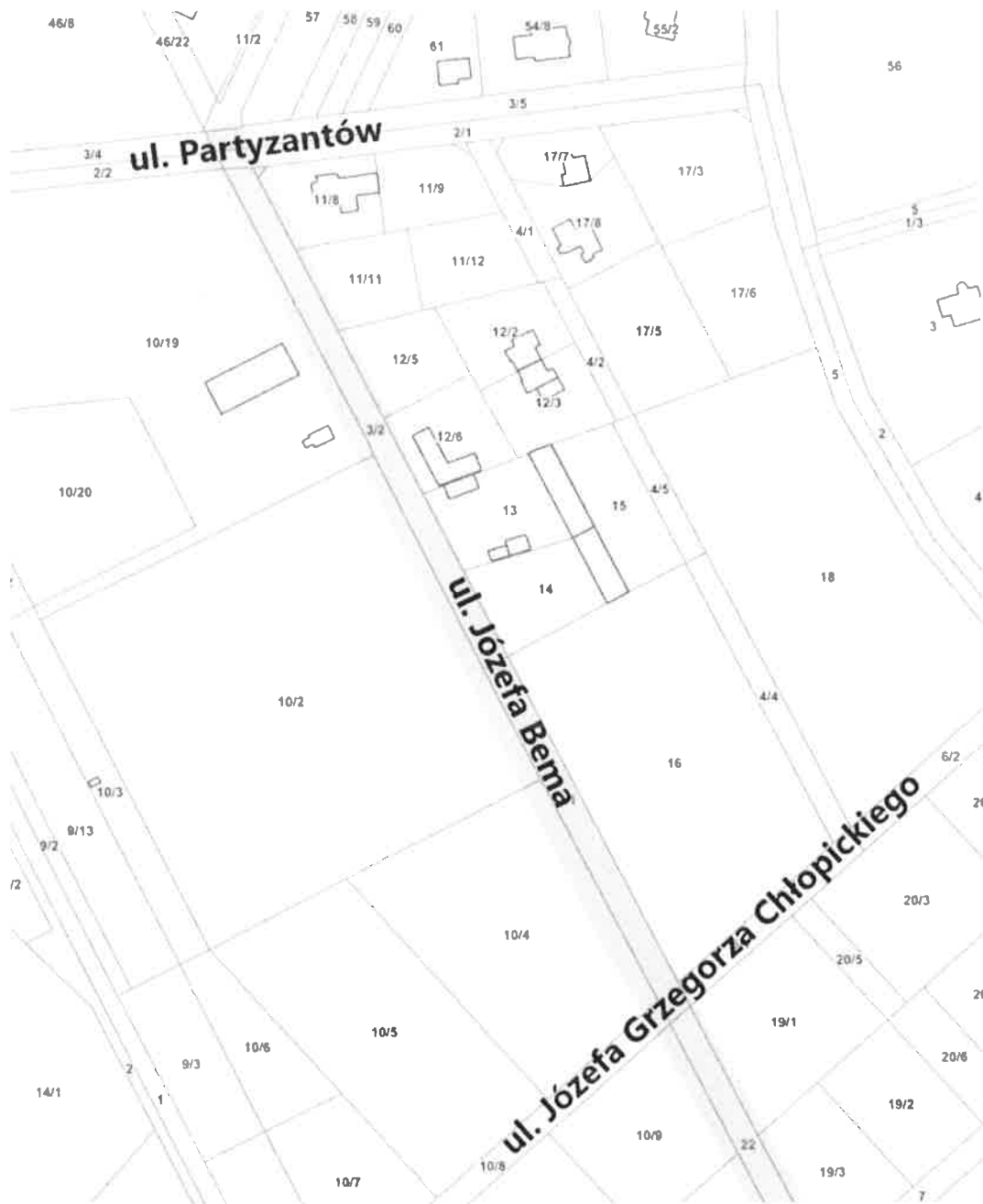
**ul. Kartuzka**

**Przebieg ul. Kartuzka od ul. Waleriana Łukasińskiego od ul. Wiejskiej**



Załącznik Nr 17 do uchwały Nr .....  
Rady Miasta Otwocka  
z dnia ..... 2022 r.

**ul. Józefa Bema**  
**Przebieg ul. Józefa Bema od ul. Partyzantów do ul. Józefa Grzegorza Chłopickiego**



Załącznik Nr 18 do uchwały Nr .....  
Rady Miasta Otwocka  
z dnia ..... 2022 r.

**ul. Kasztanowa**

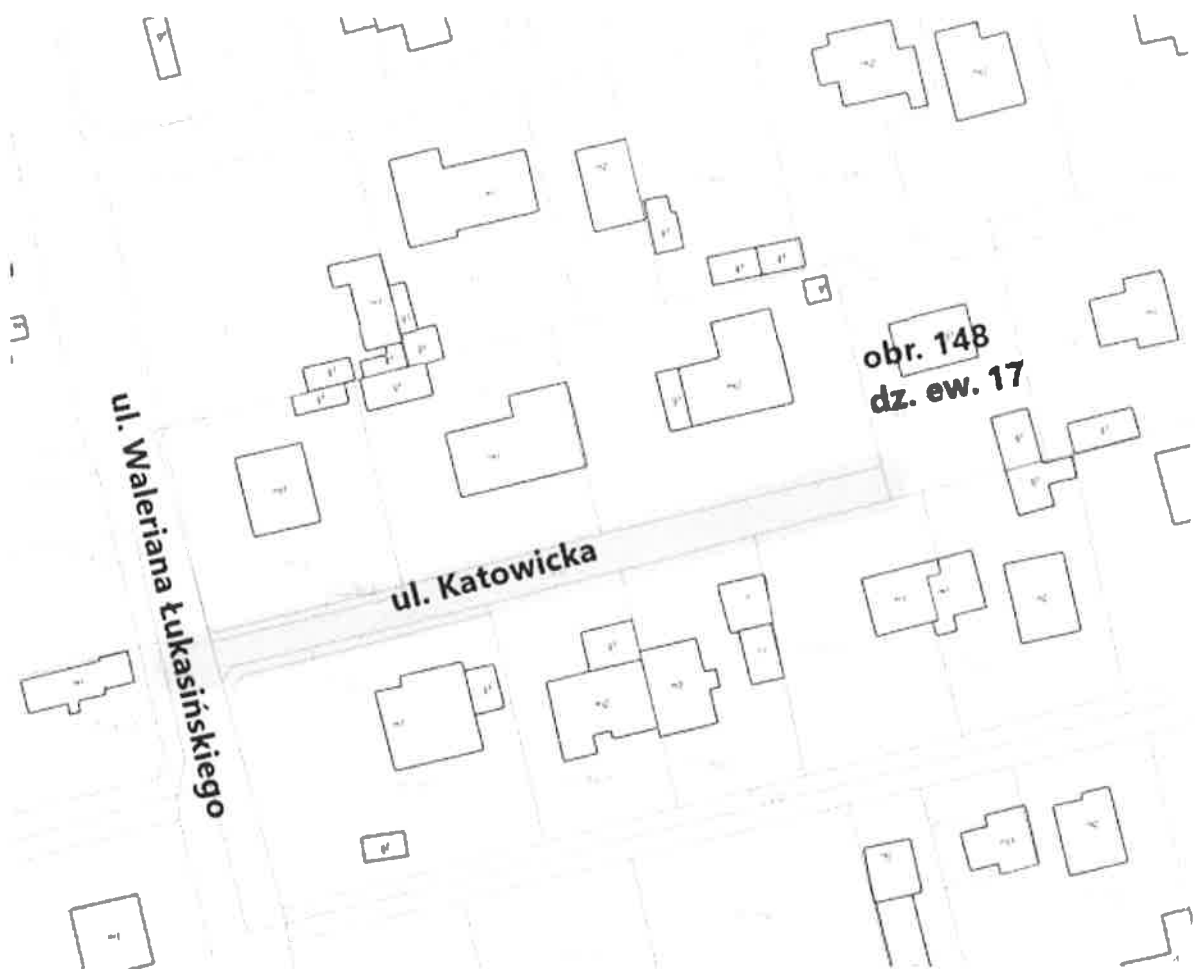
**Przebieg ul. Kasztanowej od ul. Grunwaldzkiej do ul. Westerplatte**



Załącznik Nr 19 do uchwały Nr .....  
Rady Miasta Otwocka  
z dnia ..... 2022 r.

**ul. Katowicka**

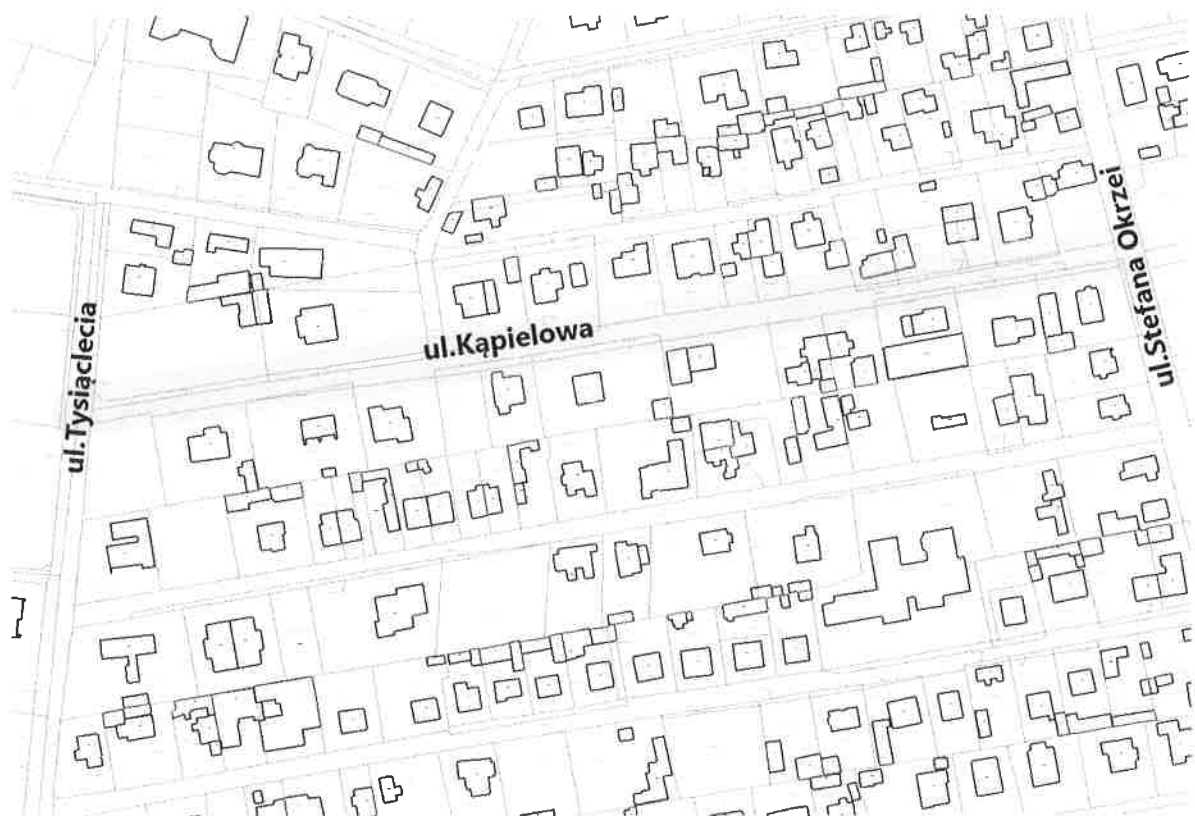
**Przebieg ul. Katowickiej od ul. Waleriana Łukasińskiego do dz. ew. 17 obr. 148**



Załącznik Nr 20 do uchwały Nr .....  
Rady Miasta Otwocka  
z dnia ..... 2022 r.

### ul. Kąpielowa

Przebieg ul. Kąpielowej od ul. Tysiąclecia do ul. Stefana Okrzei



Załącznik Nr 21 do uchwały Nr .....  
Rady Miasta Otwocka  
z dnia ..... 2022 r.

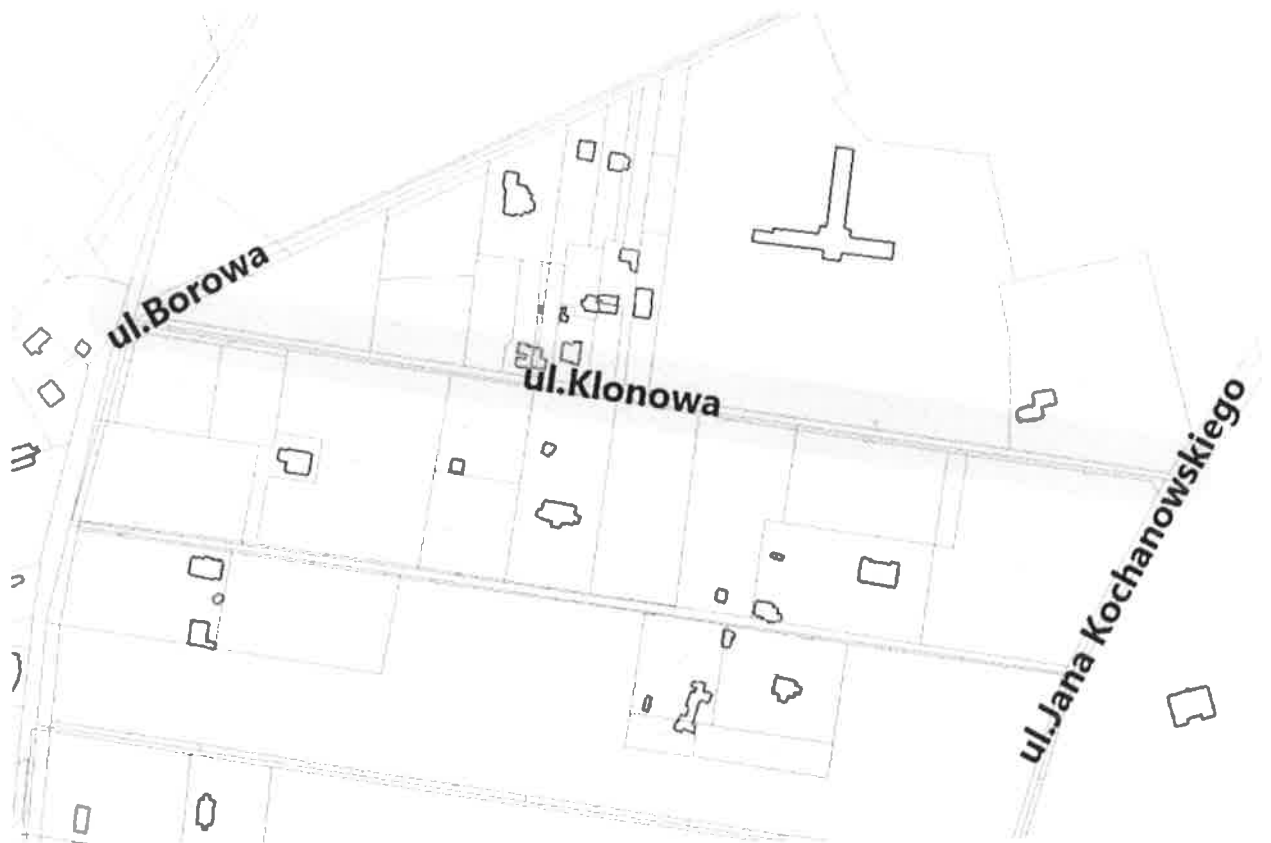
### **ul. Jana Kilińskiego**

**Przebieg ul. Jana Kilińskiego od ul. Stefana Żeromskiego do ul. Zygmunta Krasińskiego**



Załącznik Nr 22 do uchwały Nr .....  
Rady Miasta Otwocka  
z dnia ..... 2022 r.

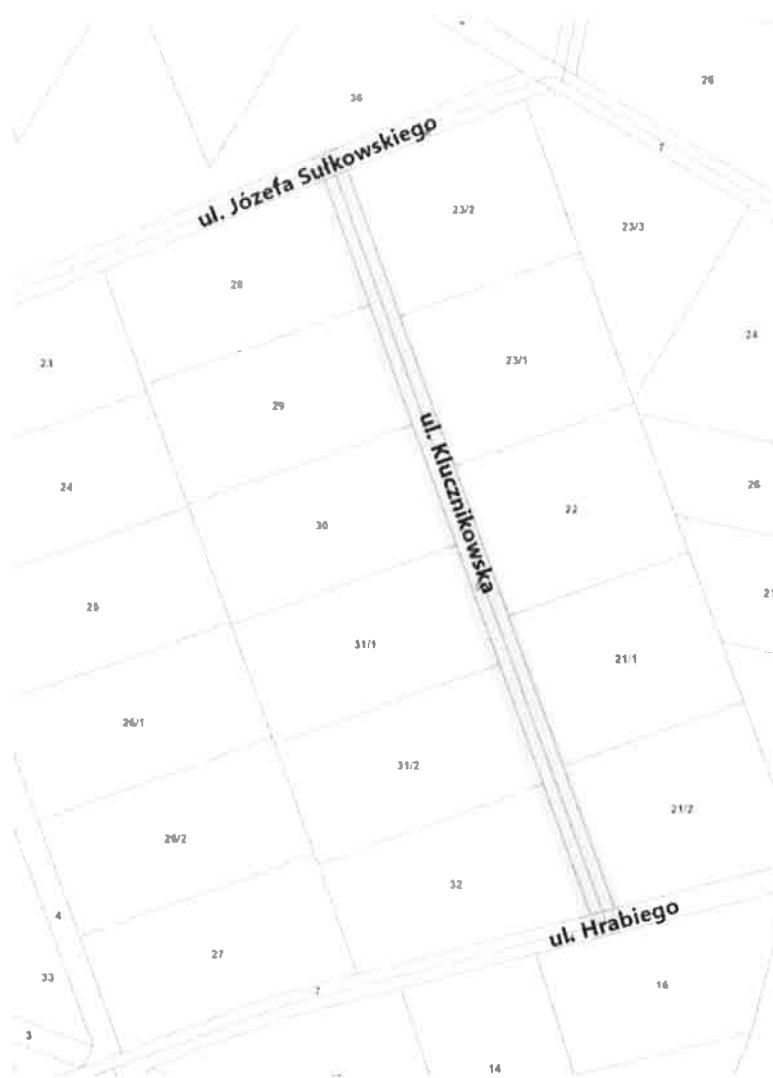
**ul. Klonowa**  
**Przebieg ul. Klonowej od ul. Borowej do ul. Jana Kochanowskiego**





Załącznik Nr 23 do uchwały Nr .....  
Rady Miasta Otwocka  
z dnia ..... 2022 r.

**ul. Klucznikowska**  
**Przebieg ul. Klucznikowskiej od ul. Józefa Sułkowskiego do ul. Hrabiego**



Załącznik Nr 24 do uchwały Nr .....  
Rady Miasta Otwocka  
z dnia ..... 2022 r.

**ul. Andrzeja Kmicica**

**Przebieg ul. Andrzeja Kmicica od ul. gen. Juliusza Filipowicza do ul. Kazimierza Pułaskiego**



Załącznik Nr 25 do uchwały Nr .....  
Rady Miasta Otwocka  
z dnia ..... 2022 r.

### **ul. Jana Kochanowskiego**

**Przebieg ul. Jana Kochanowskiego od ul. Władysława Stanisława Reymonta do dz. ew. 1 obr.  
74**



Załącznik Nr 26 do uchwały Nr .....  
Rady Miasta Otwocka  
z dnia ..... 2022 r.

**ul. Kolorowa**

**Przebieg ul. Kolorowej od ul. Majowej do ul. Żurawiej**



Załącznik Nr 27 do uchwały Nr .....

Rady Miasta Otwocka

z dnia ..... 2022 r.

### ul. Hugona Kołłątaja

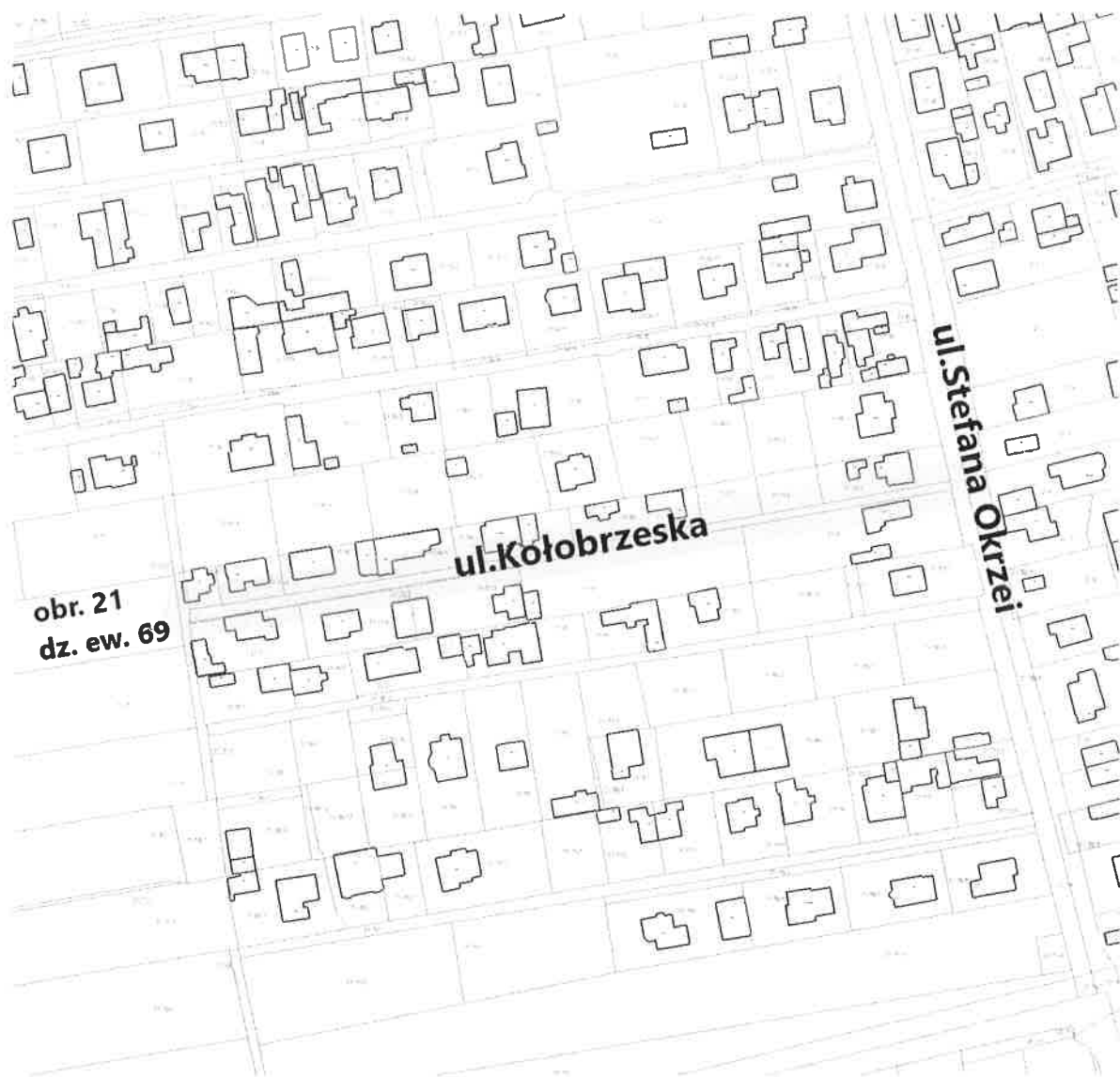
Przebieg ul. Hugona Kołłątaja od rzeki Świder do ul. Świderskiej



Załącznik Nr 28 do uchwały Nr .....  
Rady Miasta Otwocka  
z dnia ..... 2022 r.

**ul. Kołobrzaska**

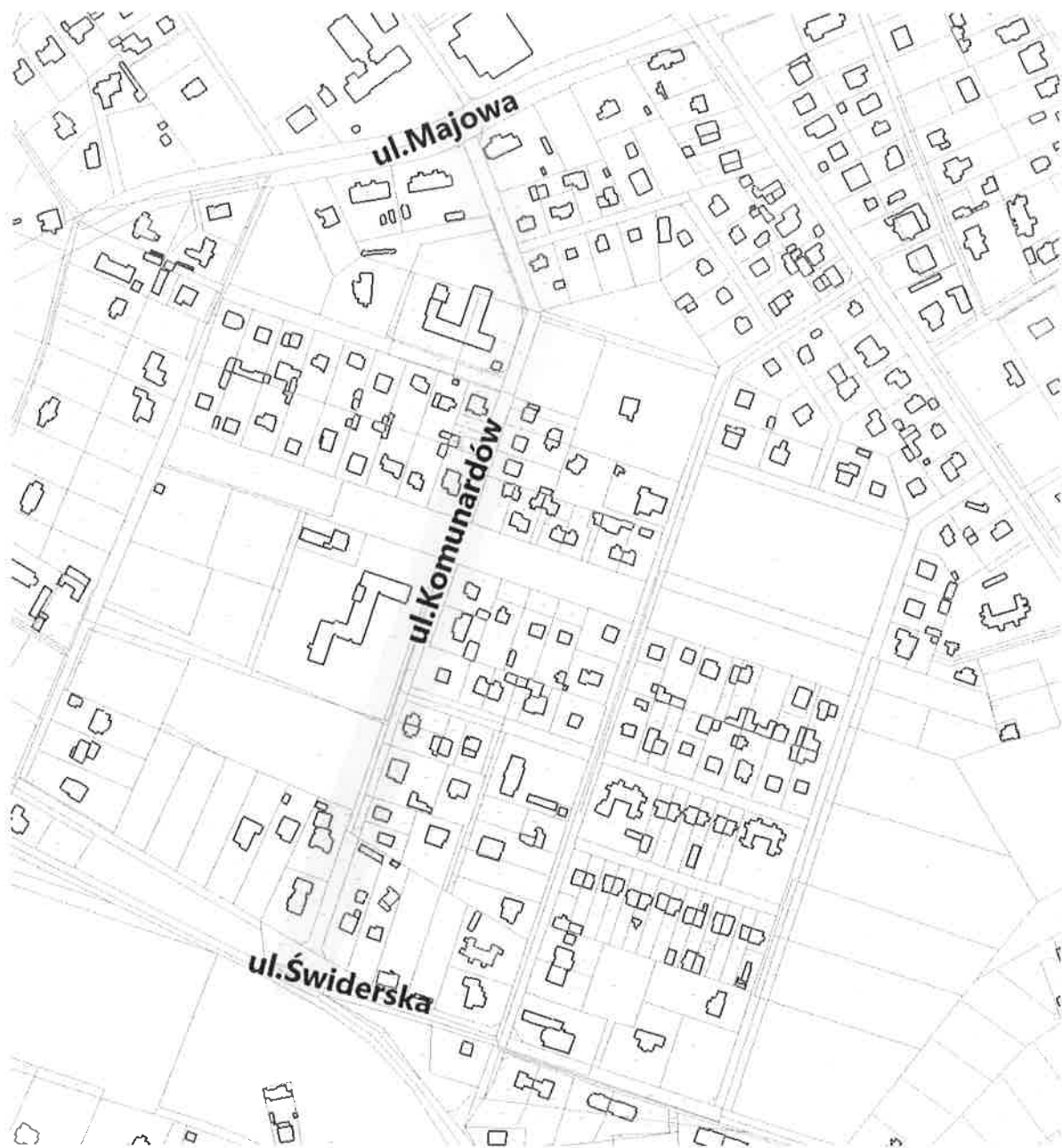
**Przebieg ul. Kołobrzeskiej od dz. ew. 69 obr. 21 do ul. Stefana Okrzei**



Załącznik Nr 29 do uchwały Nr .....  
Rady Miasta Otwocka  
z dnia ..... 2022 r.

**ul. Komunardów**

**Przebieg ul. Komunardów od ul. Majowej do ul. Świderskiej**



Załącznik Nr 30 do uchwały Nr .....

Rady Miasta Otwocka

z dnia ..... 2022 r.

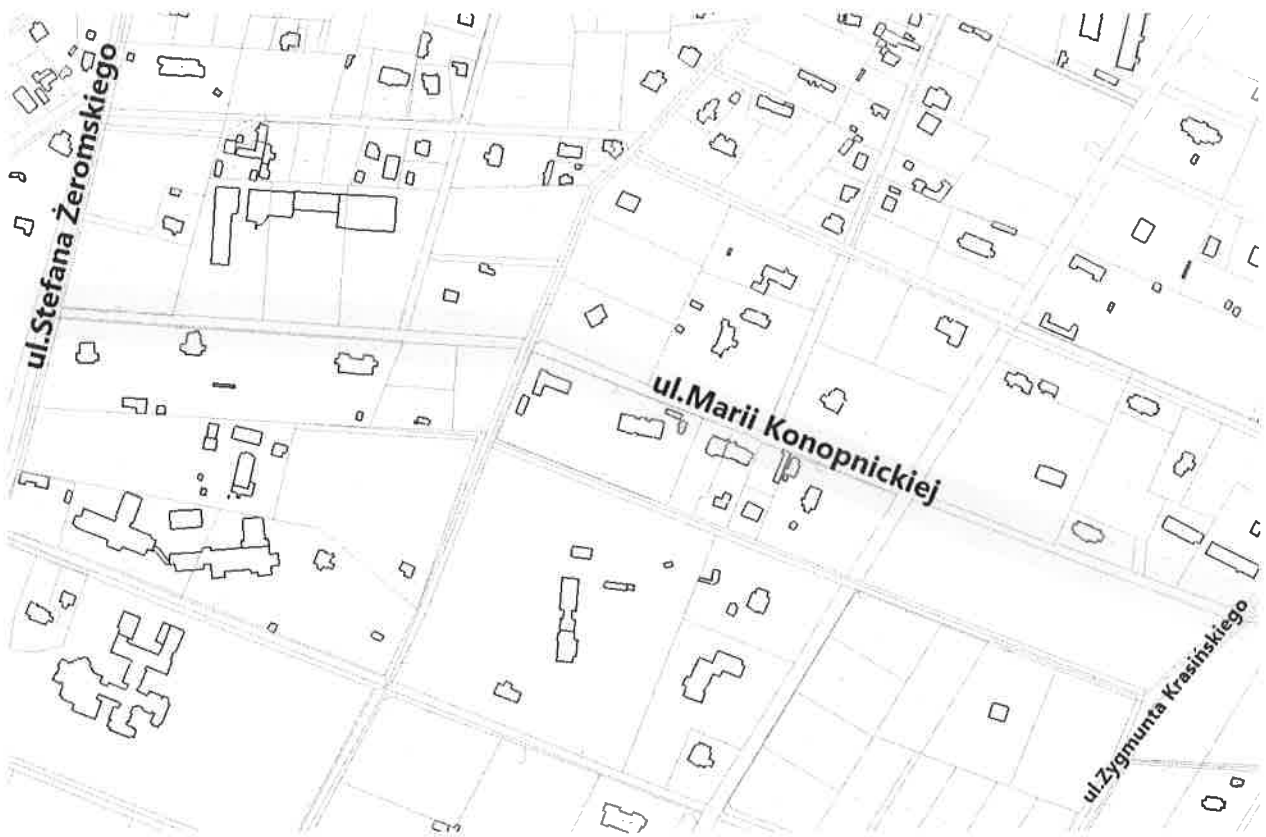
**ul. Stanisława Konarskiego**  
**Przebieg ul. Stanisława Konarskiego od dz. ew. 33/12 obr. 56 do ul. Samorządowej**





Załącznik Nr 31 do uchwały Nr .....  
Rady Miasta Otwocka  
z dnia ..... 2022 r.

**ul. Marii Konopnickiej**  
**Przebieg ul. Marii Konopnickiej od ul. Stefana Żeromskiego do ul. Zygmunta Krasińskiego**



Załącznik Nr 32 do uchwały Nr .....  
Rady Miasta Otwocka  
z dnia ..... 2022 r.

**ul. Mikołaja Kopernika**

**Przebieg ul. Mikołaja Kopernika od ul. Kościelnej do ul. Stefana Żeromskiego**



## UZASADNIENIE

Zgodnie z art. 18 ust. 2 pkt 13 ustawy z dnia 8 marca 1990 r. o samorządzie gminnym Rada Miasta jest upoważniona do podejmowania uchwał w sprawach: herbu gminy, nazw ulic i placów będących drogami publicznymi lub nazw dróg wewnętrznych w rozumieniu ustawy z dnia 21 marca 1985 r. o drogach publicznych a także wznoszenia pomników.

Uchwałę podejmuje się w celu nadania formy prawnej nazw ulic, które funkcjonują w obrocie, występują w wykazach, ewidencjach i zostały przyjęte zwyczajowo, jednakże brak jest dokumentów źródłowych. Ponadto występują rozbieżności w brzmieniu nazw ulic pomiędzy lokalnym rejestrem ewidencji ludności, Powszechnym Elektronicznym Systemie Ewidencji Ludności, umieszczonymi w przestrzeni miejskiej tabliczkami z nazwami ulic, krajowym rejestrem urzędowego podziału terytorialnego kraju TERYT oraz bazą danych ewidencji gruntów i budynków prowadzoną przez Starostę Otwockiego.

Podjęcie przedmiotowej uchwały stanowi trzeci etap regulacji nazw ulic w Otwocku. Obejmuje drogi zakwalifikowane do kategorii: dróg gminnych – Uchwałą Rady Miasta Otwocka nr. XLIV/488/02 dnia 12 marca 2002 r. (Dz. Urz. Woj. Maz. z dnia 2.05.2002 r. nr 114. poz. 2535) oraz dróg powiatowych - Uchwałą Nr 189/XXVI/2001 Rady Powiatu w Otwocku z dn. 30 sierpnia 2001 r.( Dz.Urz. Woj. Maz. z dnia 18.10.2001r. nr 22 poz. 3889).

Doprowadzi to do uporządkowania jednolitego słownika nazw ulic w systemach informatycznych zapewniających obsługę zbiorów danych przestrzennych. Podjęcie tej uchwały ma charakter korygujący, nie zmienia stanu faktycznego w zakresie adresów zamieszkania.

Jest to zasadne i niezbędne do dalszego prawidłowego funkcjonowania zbioru nazw ulic.

Z up. Prezydenta Miasta Otwocka

*Patryk Walo*  
Wiceprezydent Miasta