










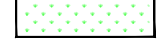




LEGENDA:

-  GRANICA ISTNIEJĄCEGO PASA DROGOWEGO
-  GRANICA NIEZBĘDNYCH PODZIAŁÓW I WYWAŁASZCZEŃ
-  GRANICA CZASOWEGO ZAJĘCIA TERENU
-  OBRZEŻE CHODNIKOWE
-  KRAWĘŻNIK
-  KRAWĘŻNIK/OPORNIK WTOPIONY
-  NAWIERZCHNIA JEZDNI
-  ZJAZDY
-  NAWIERZCHNIA Z KOSTKI KAMIENNEJ / BETONOWEJ
-  ŚCIEŻKA ROWEROWA LUB CIĄG PIESZO-ROWEROWY Z BET. ASFALTOWEGO
-  CHODNIK Z KOSTKI BET.
-  ZIELEŃ

Inwestor:  **Miasto Otwock**
 ul. Armii Krajowej 5
 05-400 Otwock
 tel. 22 779 20 01, fax. 22 779 42 25
 e-mail: umotwoc@otwoc.pl

Przedsięwzięcie:
**"KONCEPCJA PRZEBUDOWY SKRZYŻOWANIA UL. PRZEWOSKIEJ,
 UL. ŁUGI I UL. BATOREGO"**

Projektant:  **"MM - Projekt" Projektowanie i Konsulting w Inżynierii Lądowej**
Michał Michniewicz
 ul. Krótka 7B lok.13, 05-400 Otwock
 tel. 693 391 964, fax. 22 779 28 33, michal.michniewicz@gmail.com
 NIP: 8132845460 REGON: 146653826

Projektował:	nr uprawnień:	Podpis:
mgr inż. Michał Michniewicz	PKK/0120/POOD/08	
Sprawdził:	nr uprawnień:	Podpis:

Nazwa rysunku: **PLAN SYTUACYJNY**

Data:	Faza:	Branża:	Rys:	Skala:
08.2021	KONCEPCJA	DROGI	2	1:500