


OPIS TECHNICZNY

Inwestor:	Miasto Otwock ul. Armii Krajowej 5 05-400 Otwock	
Jednostka projektowa:	Pracownia Projektowa RoadWay	
Adres inwestycji:	Otwock, ul. Jaśminowa Jednostka ewidencyjna: 141702_1 Obręb: 259 Numery działek: 168/1 Obręb: 260 Numery działek: 1	
Inwestycja:	Przebudowa ul. Jaśminowa w Otwocku Droga gminna nr 271152W	
Kategoria obiektu budowlanego:	IV, XXV	

Imię i nazwisko	Funkcja	Specjalność / nr uprawnień	Data	Podpis
mgr inż. Grzegorz Kowalik	Projektant	Uprawnienia budowlane do projektowania bez ograniczeń w specjalności drogowej nr ewid. LUB/0207/POOD/08	08.2019	
mgr inż. Michał Chudyk	Sprawdzający	Uprawnienia budowlane do projektowania i kierowania robotami budowlanymi bez ograniczeń w specjalności drogowej nr ewid. WKP/0117/PWOD/11	08.2019	

SPIS TREŚCI:

1.	Przedmiot inwestycji	3
2.	Nazwa Opracowania	3
3.	Inwestor	3
4.	Podstawa opracowania	3
5.	Cel i zakres opracowania	3
6.	Stan istniejący	3
7.	Istniejące ukształtowanie terenu – wysokości	3
8.	Projektowany stan zagospodarowania terenu	3
8.1.	Rozwiązanie geometryczne	3
8.2.	Konstrukcje	4
8.3.	Rozwiązanie wysokościowe	4
9.	Odwodnienie	4
10.	Opinia geotechniczna	4
11.	Obszar oddziaływania obiektu budowlanego	5
12.	Uwagi ogólne	5
13.	Uprawnienia i zaświadczenia z OIIB	6

SPIS RYSUNKÓW:

W części rysunkowej zamieszczono następujące rysunki:

1. Orientacja w skali 1:10000
2. Projekt zagospodarowania terenu w skali 1:500
3. Przekrój normalny w skali 1:50

1. Przedmiot inwestycji

Ulica Jaśminowa położona jest w Otwocku, w powiecie otwockim w województwie mazowieckim. Ulica Jaśminowa jest drogą gminną Nr 271152W.

2. Nazwa Opracowania

Przebudowa ul. Jaśminowej w Otwocku.

3. Inwestor

Miasto Otwock

ul. Armii Krajowej 5

05-400 Otwock

4. Podstawa opracowania

- zlecenie od Inwestora,
- mapa zasadnicza w skali 1:500,
- pomiary geodezyjne,
- wizja w terenie,
- obowiązujące przepisy budowlane.

5. Cel i zakres opracowania

Celem opracowania jest określenie geometrii oraz technologii budowy ul. Jagienki w Otwocku. W zakres robót wchodzi:

- przebudowa jezdni i pobocza
- przebudowa zjazdów indywidualnych,

6. Stan istniejący

Ulica Jaśminowa objęta opracowaniem to droga gminna klasy D. Droga posiada nawierzchnię z płyt betonowych i stanowi dojazd do przyległych posesji prywatnych. Droga w stanie istniejącym jest w złym stanie technicznym oraz nie posiada odwodnienia. Szerokość pasa drogowego wynosi około 12,0 m. Długość budowanego odcinka wynosi 1059,10 m. Ulica posiada oświetlenie.

W obrębie pasa drogowego zlokalizowane są następujące urządzenia uzbrojenia terenu: podziemna linia NN, napowietrzna i podziemna linia telekomunikacyjna, wodociąg, gazociąg oraz kanalizacja sanitarna.

7. Istniejące ukształtowanie terenu – wysokości

Na obszarze objętym opracowaniem teren jest płaski.

8. Projektowany stan zagospodarowania terenu

8.1. Rozwiązanie geometryczne

Odcinek został podzielony na dwa etapy. Etap I obejmuje odcinek od ul. Tulipanowej do ul. Stokrotki, natomiast etap II stanowi odcinek od ul. Stokrotki do ul. Nagietkowej.

Parametry techniczne drogi	
Klasa drogi	D
Szerokość jezdni	5,50 m
Łuki poziome przy skrzyżowaniach	6,00 / 8,00 m
Szerokość pobocza	1,50 m
Długość przebudowywanego odcinka	1059,10 m
Szerokość pasa drogowego	ok. 12,00 m
Spadek poprzeczny jezdni	2,00%
Szerokość zjazdów indywidualnych	4,50 m
Skosy zjazdów indywidualnych	1:1
Obrzeża betonowe	8x30x100 cm
Krawężniki betonowe	15x30x100 cm
Oporniki betonowe	12x25x100 cm

8.2. Konstrukcje

Typ 1 – Konstrukcja jezdni

- warstwa z kostki betonowej – gr. 8 cm,
- podsypka cementowo - piaskowa 1:4 - gr. 3cm,
- podbudowa z kruszywa łamanego 0/31,5 – gr. 20cm,
- podłoże rodzime doprowadzone do G1

Typ 2 – Konstrukcja zjazdów

- warstwa ścieralna z kostki betonowej – gr. 8cm,
- podsypka cementowo - piaskowa 1:4 - gr. 3cm,
- podbudowa z kruszywa łamanego 0/31,5 – gr. 20cm,

Kolorystykę oraz wzór kostki i płytki potwierdzić z Inwestorem przed przystąpieniem do wykonania robót.

8.3. Rozwiązanie wysokościowe

Przy projektowaniu niwelety jezdni dowiązано się do istniejącego ukształtowania terenu oraz bram wjazdowych. Poprzeczne ukształtowanie jezdni wykonano poprzez jednostronny 2% spadek.

9. Odwodnienie

Droga będzie odwadniana za pomocą drenażu francuskiego. Woda opadowa i roztopowa odprowadzona zostanie poprzez odpowiednie spadki podłużne i poprzeczne do rowu wypełnionego kruszywem, odizolowanego od otaczającego gruntu geowłókniną igłowaną. Drenaż zostanie przykryty warstwą kruszywa.

10. Opinia geotechniczna

Ze względu na panujące proste warunki gruntowe oraz rodzaj projektowanych obiektów budowlanych zakwalifikowano je do pierwszej kategorii geotechnicznej.

11. Obszar oddziaływania obiektu budowlanego

Obszar oddziaływania projektowanych obiektów budowlanych nie wykracza poza działki objęte opracowaniem. Nie wpływa negatywnie na sąsiadujące obiekty i działki, nie ograniczą możliwości ich zagospodarowania. Obszar oddziaływania określono na podstawie:

- ustawy z dnia 21 marca 1985 r. o drogach publicznych (Dz. U. 1985 nr 14 poz. 60 z późn. zm.) w szczególności art. 19 ust. 1, art. 4 pkt 21 i art. 16 ust. 1.
- rozporządzenia Ministra Transportu i Gospodarki Morskiej z dnia 2 marca 1999 r. w sprawie warunków jakim powinny odpowiadać drogi publiczne i ich usytuowanie (Dz. U. nr 43 poz. 430 z późn. zm.).

12. Uwagi ogólne

- Całość prac należy realizować zgodnie z obowiązującymi Normami i Warunkami Technicznymi Wykonawstwa i Odbioru Technicznego, Prawem Budowlanym i przepisami BHP.
- Plan BIOZ zostanie opracowany przez kierownika budowy przed rozpoczęciem prac.
- W celu dokładnego określenia położenia istniejącego uzbrojenia podziemnego przed rozpoczęciem prac należy wykonać przekopy kontrolne.
- W przypadku odkrycia niezidentyfikowanego uzbrojenia podziemnego należy zabezpieczyć wykop wraz z uzbrojeniem podziemnym i powiadomić inwestora i domniemanego użytkownika lub właściciela sieci.
- Wszelkie roboty w pobliżu uzbrojenia terenu należy wykonywać ręcznie pod nadzorem gestora sieci.
- Po zakończonych pracach należy wykonać geodezyjne pomiary powykonawcze i uzupełnić mapę zasadniczą w lokalnym ośrodku geodezyjnym.
- Wszelkie odkryte nieprawidłowości lub błędy projektowe w niniejszym opracowaniu należy zgłosić do firmy RoadWay w celu ich usunięcia.

Opracowała:
mgr inż. Katarzyna Dębicka

13. Uprawnienia i zaświadczenia z OIIB



Lublin, dnia 10 grudnia 2008 r.

LOIIB.OKK.7132/77/08

DECYZJA

Na podstawie art. 24 ust.1 pkt 2 ustawy z dnia 15 grudnia 2000 r. o samorządach zawodowych architektów, inżynierów budownictwa oraz urbanistów / Dz. U. z 2001 r. Nr 5 poz. 42, ze zm./, art. 12 ust. 3, art. 13 ust. 1 pkt 1, art. 14 ust. 1, pkt 2a ustawy z dnia 7 lipca 1994 r. Prawo budowlane / tekst jednolity Dz. U. z 2006 r. Nr 156, poz. 1118 z późn. zm./, § 12 pkt. i § 18 ust. 1 pkt 1 i 2 rozporządzenia Ministra Transportu i Budownictwa z dnia 28 kwietnia 2006 r. w sprawie samodzielnych funkcji technicznych w budownictwie / Dz. U. z 2006 r. Nr 83, poz. 578 /, oraz art. 104 § 1 Kodeksu postępowania administracyjnego / Dz. U. z 2000 r. Nr 98, poz. 1071 z późn. zm. /

stwierdzamy, że:

Pan Grzegorz Andrzej KOWALIK

magister inżynier

urodzony dnia 17 listopada 1978 r. w Kozienicach

otrzymuje

UPRAWNIENIA BUDOWLANE

Nr ewid. LUB/0207/POOD/08

*do projektowania bez ograniczeń
w specjalności drogowej*

UZASADNIENIE

W związku z uwzględnieniem w całości żądania strony, na podstawie art. 107 § 4 K.p.a. odstępuje się od uzasadnienia decyzji. Zakres nadanych uprawnień budowlanych wskazano na odwrocie decyzji.

Pouczenie :

- Zgodnie z art. 12 ust. 7 w/w ustawy Prawo budowlane – podstawę do wykonywania samodzielnych funkcji technicznych w budownictwie stanowi wpis, w drodze decyzji, do centralnego rejestru Głównego Inspektora Nadzoru Budowlanego oraz wpis na listę członków właściwej izby samorządu zawodowego, potwierdzony zaświadczeniem wydanym przez tę izbę, z określonym w nim terminem ważności.
- Od decyzji niniejszej służy odwołanie do Krajowej Komisji Kwalifikacyjnej Polskiej Izby Inżynierów Budownictwa w Warszawie, za pośrednictwem Okręgowej Komisji Kwalifikacyjnej Lubelskiej Okręgowej Izby Inżynierów Budownictwa w Lublinie, w terminie czternastu dni od dnia jej doręczenia.

Skład orzekający Okręgowej Komisji Kwalifikacyjnej:

Członek

mgr inż. Jerzy Kasperek

Członek

mgr inż. Jerzy Ekiert

Przewodniczący

mgr inż. Edward Wilczepoński

Otrzymują:


1. Pan Grzegorz Kowalik
ul. Norblina 68,
24-100 Puławy
2. Główny Inspektor
Nadzoru Budowlanego
3. a/a



**Szczegółowy zakres uprawnień
do projektowania bez ograniczeń
w specjalności drogowej**

Pan Grzegorz Andrzej KOWALIK

- I. Na mocy art. 12 ust. 1 pkt 1 i 5, art. 13 ust. 4 ustawy Prawo budowlane, w zakresie objętym wyżej wymienioną specjalnością, niniejsze uprawnienia stanowią podstawę do:
- a) **projektowania, sprawdzania projektów architektoniczno-budowlanych w specjalności objętej niniejszymi uprawnieniami i sprawowania nadzoru autorskiego,**
 - b) **sprawowania kontroli technicznej utrzymania obiektów budowlanych bez ograniczeń**
- II. Na mocy § 15 i § 18 ust. 1 pkt. 1 i 2 rozporządzenia Ministra Transportu i Budownictwa z dnia 28 kwietnia 2006 r. w sprawie samodzielnych funkcji technicznych w budownictwie / Dz. U. Nr 83, poz. 578 /, uprawnienia budowlane w specjalności drogowej bez ograniczeń uprawniają do projektowania obiektu budowlanego, takiego jak:
- 1) **droga, w rozumieniu przepisów o drogach publicznych, z wyłączeniem drogowych obiektów inżynierskich oprócz przepustów;**
 - 2) **droga dla ruchu i postoju statków powietrznych oraz przepust.**
 - 3) **sporządzania projektu zagospodarowania działki lub terenu, w zakresie specjalności objętej niniejszymi uprawnieniami.**

Przewodniczący
Składu Orzekającego OKK

mgr inż. Edward Wilczopolski



WIELKOPOLSKA
OKRĘGOWA
IZBA
INŻYNIERÓW
BUDOWNICTWA

OKRĘGOWA KOMISJA KWALIFIKACYJNA
sygn. akt: WOIB-OKK-DP-DW-0054-0055-193/2011

Poznań, dnia 20 czerwca 2011 r.

DECYZJA

Na podstawie art. 24 ust. 1 pkt 2 ustawy z dnia 15 grudnia 2000 r. o samorządach zawodowych architektów, inżynierów budownictwa oraz urbanistów (Dz. U. z 2001 r. Nr 5 poz. 42, z późn. zm.) i art. 12 ust. 1 pkt 1-5, art. 12 ust. 3 i 4, art. 13 ust. 1 pkt 1 i 2 oraz ust. 3 i 4, art. 14 ust. 1 pkt 2a ustawy z dnia 7 lipca 1994 r. Prawo budowlane (tekst jednolity: Dz. U. z 2010 r. Nr 243 poz. 1623 z późn. zm.) oraz § 18 ust. 1 rozporządzenia Ministra Infrastruktury z dnia 18 maja 2005 r. w sprawie samodzielnych funkcji technicznych w budownictwie (Dz. U. Nr 96 poz. 817) w związku z art. 5 ustawy Prawo budowlane z dnia 28 lipca 2005 r. o zmianie ustawy Prawo budowlane oraz o zmianie niektórych innych ustaw (Dz. U. Nr 163 poz. 1364)

decyzją Okręgowej Komisji Kwalifikacyjnej WOIB
otrzymuje

Pan
Michał Chudyk

inżynier
kierunek: Budownictwo
urodzony dnia 04 stycznia 1978 r. w Starachowicach

UPRAWNIENIA BUDOWLANE nr ewidencyjny WKP/0117/PWOD/11


**do projektowania i kierowania robotami budowlanymi
bez ograniczeń
w specjalności drogowej**

UZASADNIENIE

W związku z uwzględnieniem w całości żądania strony, na podstawie art. 107 § 4 K.p.a. odstępuje się od uzasadnienia decyzji. Zakres nadanych uprawnień budowlanych wskazano na odwrocie decyzji.

Pouczenie

1. Podstawą do wykonywania samodzielnych funkcji technicznych w budownictwie stanowi wpis do centralnego rejestru Głównego Inspektora Nadzoru Budowlanego oraz wpis na listę członków właściwej izby samorządu zawodowego.
2. Od niniejszej decyzji służy odwołanie do Krajowej Komisji Kwalifikacyjnej Polskiej Izby Inżynierów Budownictwa w Warszawie, za pośrednictwem Wielkopolskiej Okręgowej Komisji Kwalifikacyjnej Wielkopolskiej Okręgowej Izby Inżynierów Budownictwa w Poznaniu w terminie 14 dni od daty jej doręczenia.



Przewodniczący
Okręgowej Komisji Kwalifikacyjnej WOIB

dr inż. Daniel Pawlicki

Na podstawie art.12 ust.1 pkt 1, 2, 3, 4 i 5 oraz art. 13 ust. 3 i 4 ustawy Prawo budowlane Pan Michał Chudyk jest upoważniony w specjalności drogowej do:

- projektowania, sprawdzania projektów budowlanych w specjalności objętej niniejszymi uprawnieniami i sprawowania nadzoru autorskiego,
 - kierowania budową lub innymi robotami budowlanymi,
 - kierowania wytwarzaniem konstrukcyjnych elementów budowlanych oraz nadzoru i kontroli technicznej wytwarzania tych elementów,
 - wykonywania nadzoru inwestorskiego,
 - sprawowania kontroli technicznej utrzymania obiektów budowlanych
- bez ograniczeń.**

Zgodnie z § 18 ust.1 rozporządzenia Ministra Infrastruktury z dnia 18 maja 2005 r. w sprawie samodzielnych funkcji technicznych w budownictwie, niniejsze uprawnienia uprawniają do kierowania robotami budowlanymi związanymi z obiektem budowlanym, takim jak:

- droga, w rozumieniu przepisów o drogach publicznych, z wyłączeniem drogowych obiektów inżynierskich oprócz przepustów,
- droga dla ruchu i postoju statków powietrznych oraz przepust.

Na podstawie § 3 ust. 1 rozporządzenia Ministra Infrastruktury z dnia 18 maja 2005 r. w sprawie samodzielnych funkcji technicznych w budownictwie, uprawnienia do projektowania bez ograniczeń stanowią podstawę do sporządzania projektów zagospodarowania działki i terenu w w/w specjalności.

Skład orzekający
Okręgowej Komisji Kwalifikacyjnej

Przewodniczący – dr inż. Daniel Pawlicki:

Członek Komisji – dr inż. Andrzej Barczyński.....

Członek Komisji – mgr inż. Szczepan Mikurenda:.....

Otrzymują:

1. Pan Michał Chudyk
ul. Św. Rocha 2 b/2, 61-142 Poznań
2. Okręgowa Rada Izby
3. Główny Inspektor Nadzoru Budowlanego
4. a/a



Zaświadczenie

o numerze weryfikacyjnym:

LUB-TRX-ID6-7AC *

Pan Grzegorz Andrzej Kowalik o numerze ewidencyjnym LUB/BD/0068/09
adres zamieszkania ul. Klimontowska 15b, 04-672 Warszawa
jest członkiem Lubelskiej Okręgowej Izby Inżynierów Budownictwa i posiada wymagane
ubezpieczenie od odpowiedzialności cywilnej.

Niniejsze zaświadczenie jest ważne od 2019-04-01 do 2020-03-31.

Zaświadczenie zostało wygenerowane elektronicznie i opatrzone bezpiecznym podpisem elektronicznym
weryfikowanym przy pomocy ważnego kwalifikowanego certyfikatu w dniu 2019-04-10 roku przez:

Joanna Gieroba, Przewodniczący Rady Lubelskiej Okręgowej Izby Inżynierów Budownictwa.

(Zgodnie art. 5 ust 2 ustawy z dnia 18 września 2001 r. o podpisie elektronicznym (Dz. U. 2001 Nr 130 poz. 1450) dane w postaci
elektronicznej opatrzone bezpiecznym podpisem elektronicznym weryfikowanym przy pomocy ważnego kwalifikowanego certyfikatu są
równoważne pod względem skutków prawnych dokumentom opatrzonym podpisami własnoręcznymi.)

* Weryfikację poprawności danych w niniejszym zaświadczeniu można sprawdzić za pomocą numeru weryfikacyjnego zaświadczenia na
stronie Polskiej Izby Inżynierów Budownictwa www.piiib.org.pl lub kontaktując się z biurem właściwej Okręgowej Izby Inżynierów
Budownictwa.





Zaświadczenie

o numerze weryfikacyjnym:

WKP-CUA-ECI-X4B *

Pan Michał Chudyk o numerze ewidencyjnym WKP/BD/0298/11
adres zamieszkania ul. Św. Rocha 2 B/2, 61-142 Poznań
jest członkiem Wielkopolskiej Okręgowej Izby Inżynierów Budownictwa i posiada wymagane
ubezpieczenie od odpowiedzialności cywilnej.
Niniejsze zaświadczenie jest ważne do dnia 2019-10-31.

Zaświadczenie zostało wygenerowane elektronicznie i opatrzone bezpiecznym podpisem elektronicznym
weryfikowanym przy pomocy ważnego kwalifikowanego certyfikatu w dniu 2019-06-05 roku przez:

Jerzy Stroński, Przewodniczący Rady Wielkopolskiej Okręgowej Izby Inżynierów Budownictwa.

(Zgodnie art. 5 ust 2 ustawy z dnia 18 września 2001 r. o podpisie elektronicznym (Dz. U. 2001 Nr 130 poz. 1450) dane w postaci elektronicznej opatrzone bezpiecznym podpisem elektronicznym weryfikowanym przy pomocy ważnego kwalifikowanego certyfikatu są równoważne pod względem skutków prawnych dokumentom opatrzonym podpisami własnoręcznymi.)

* Weryfikację poprawności danych w niniejszym zaświadczeniu można sprawdzić za pomocą numeru weryfikacyjnego zaświadczenia na stronie Polskiej Izby Inżynierów Budownictwa www.piib.org.pl lub kontaktując się z biurem właściwej Okręgowej Izby Inżynierów Budownictwa.

