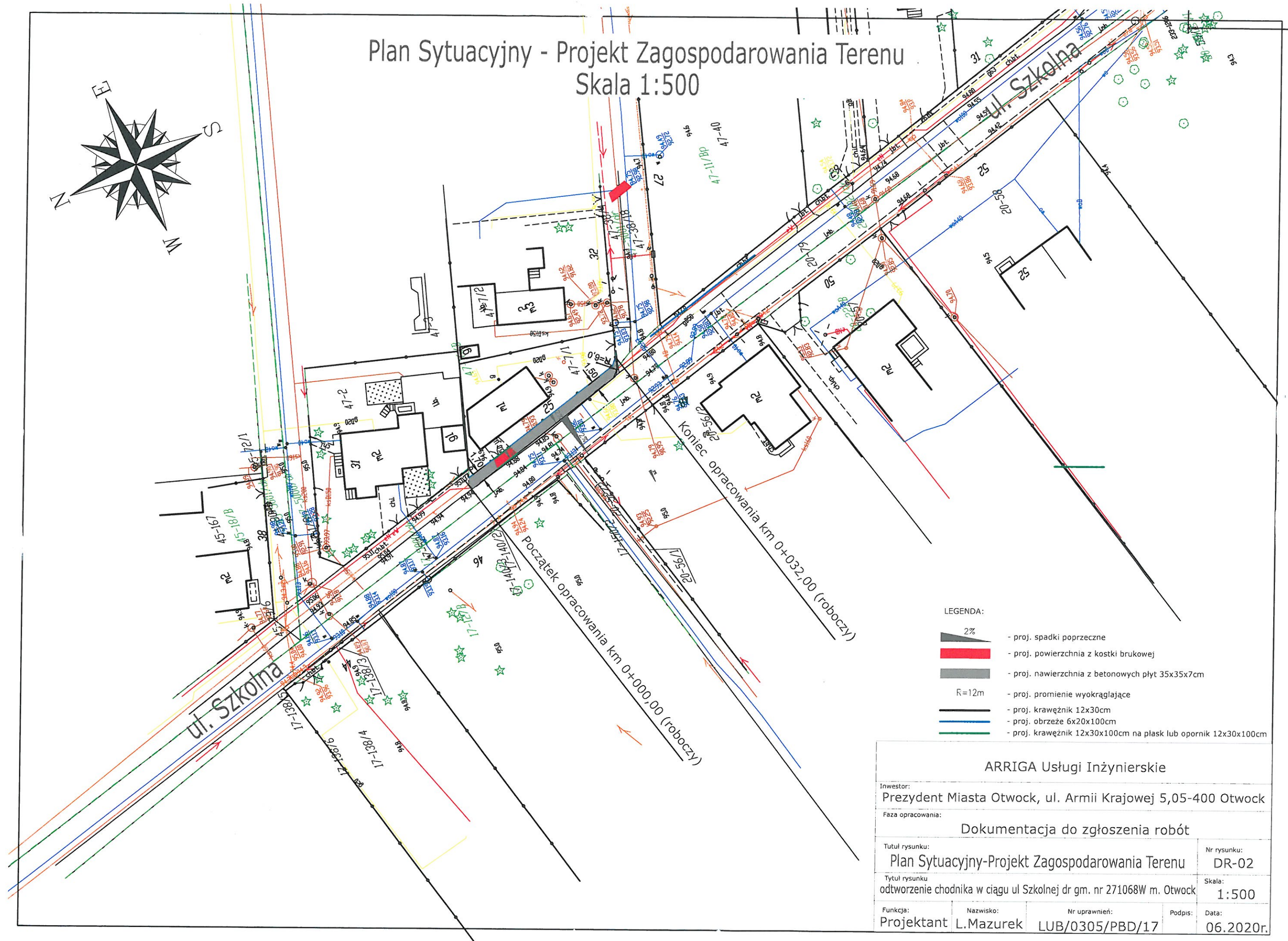
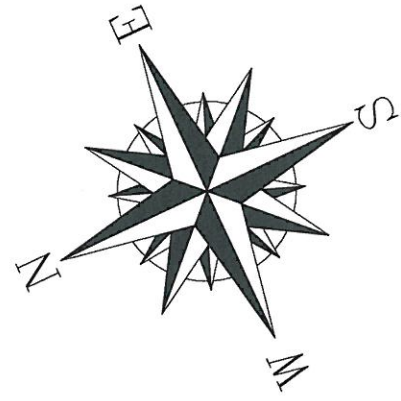



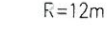





Plan Sytuacyjny - Projekt Zagospodarowania Terenu

Skala 1:500



- LEGENDA:**
-  2% - proj. spadki poprzeczne
 -  - proj. powierzchnia z kostki brukowej
 -  - proj. nawierzchnia z betonowych płyt 35x35x7cm
 -  R=12m - proj. promienie wyokrągłające
 -  - proj. krawężnik 12x30cm
 -  - proj. obrzeże 6x20x100cm
 -  - proj. krawężnik 12x30x100cm na płask lub opornik 12x30x100cm

ARRIGA Usługi Inżynierskie			
Inwestor: Prezydent Miasta Otwock, ul. Armii Krajowej 5,05-400 Otwock			
Faza opracowania: Dokumentacja do zgłoszenia robót			
Tytuł rysunku: Plan Sytuacyjny-Projekt Zagospodarowania Terenu		Nr rysunku: DR-02	
Tytuł rysunku odtworzenie chodnika w ciągu ul Szkolnej dr gm. nr 271068W m. Otwock		Skala: 1:500	
Funkcja: Projektant	Nazwisko: L.Mazurek	Nr uprawnień: LUB/0305/PBD/17	Podpis: Data: 06.2020r.