

**MIEJSCOWY PLAN ZAGOSPODAROWANIA PRZESTRZENNEGO  
OBEJMUJĄCEGO OBSZAR OSIEDLA ZABUDOWY WIELORODZINNEJ  
"ŁUGI" MIASTA OTWOCKA POD NAZWĄ "OSIEDLE ŁUGI"**

**USTALENIA PLANU:**

	GRANICA OBSZARU OBJĘTEGO PLANEM
	LINIA ROZGRANICZAJĄCA TERENY O RÓŻNYM PRZEZNACZENIU LUB RÓŻNYCH ZASADACH ZAGOSPODAROWANIA
	NIEPRZEKRACZALNA LINIA ZABUDOWY
	ZWYMIAROWANE ODLEGŁOŚCI W METRACH

**PRZEZNACZENIE TERENU:**

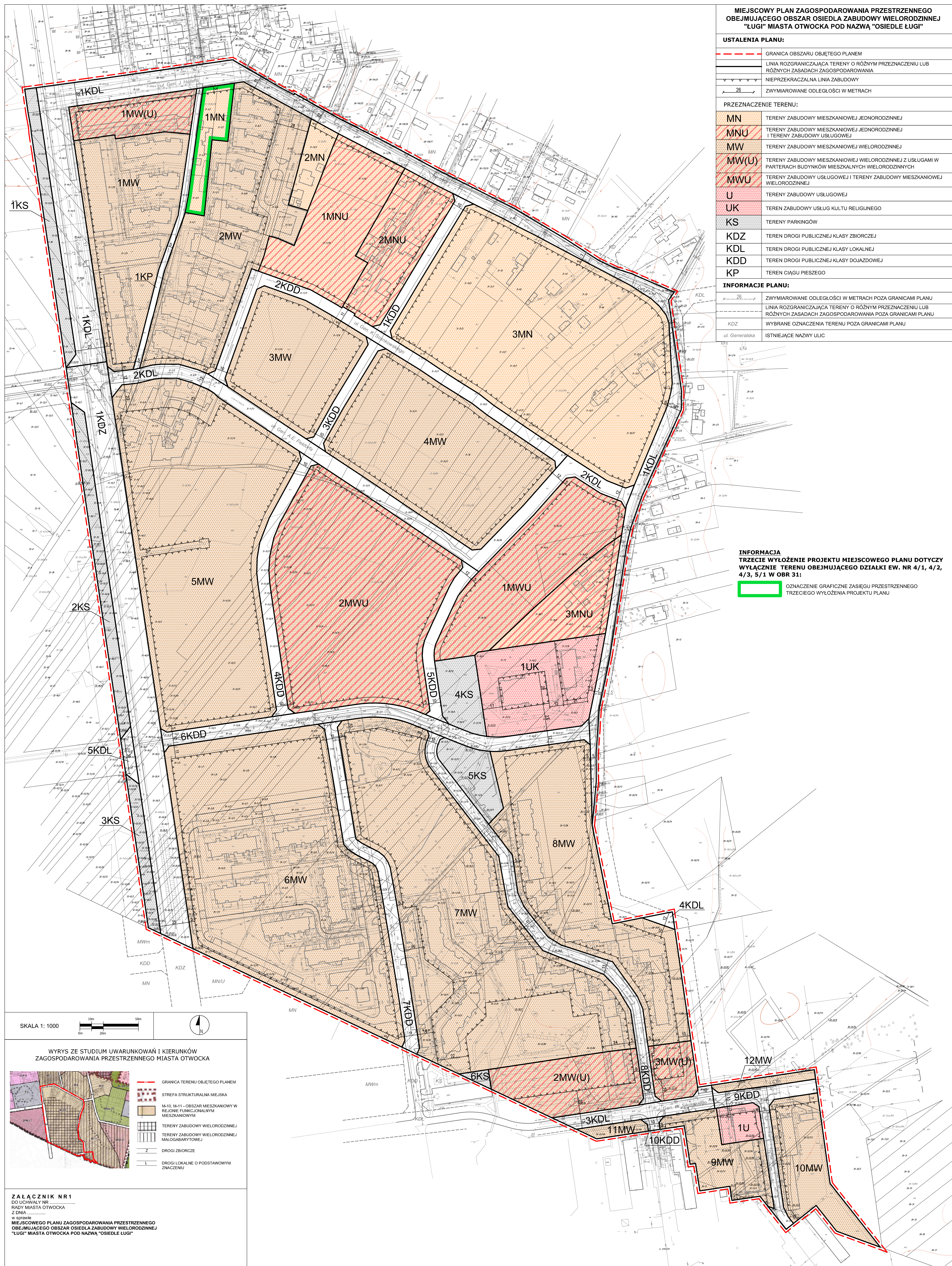
	TERENY ZABUDOWY MIESZKANIOWEJ JEDNORODZINNEJ
	TERENY ZABUDOWY MIESZKANIOWEJ JEDNORODZINNEJ I TERENY ZABUDOWY USŁUGOWEJ
	TERENY ZABUDOWY MIESZKANIOWEJ WIELORODZINNEJ
	TERENY ZABUDOWY MIESZKANIOWEJ WIELORODZINNEJ Z USŁUGAMI W PARTERACH BUDYNKÓW MIESZKALNYCH WIELORODZINNYCH
	TERENY ZABUDOWY USŁUGOWEJ I TERENY ZABUDOWY MIESZKANIOWEJ WIELORODZINNEJ
	TERENY ZABUDOWY USŁUGOWEJ
	TEREN ZABUDOWY USŁUG KULTURY RELIGIJNEGO
	TERENY PARKINGÓW
	TEREN DROGI PUBLICZNEJ KLASY ZBIORCZEJ
	TEREN DROGI PUBLICZNEJ KLASY LOKALNEJ
	TEREN DROGI PUBLICZNEJ KLASY DOJAZDOWEJ
	TEREN CIĄGU PIESZEGO

**INFORMACJE PLANU:**

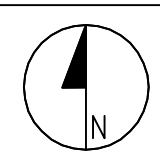
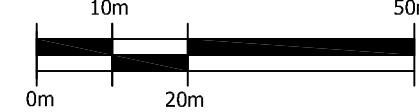
	ZWYMIAROWANE ODLEGŁOŚCI W METRACH POZA GRANICAMI PLANU
	LINIA ROZGRANICZAJĄCA TERENY O RÓŻNYM PRZEZNACZENIU LUB RÓŻNYCH ZASADACH ZAGOSPODAROWANIA POZA GRANICAMI PLANU
	WYBRANE OZNACZENIA TERENY POZA GRANICAMI PLANU
	ISTNIĄCE NAZWY ULIC

**INFORMACJA**  
TRZECIE WYŁOŻENIE PROJEKTU MIEJSCOWEGO PLANU DOTYCZY  
WYŁĄCZNIE TERENU OBEJMUJĄCEGO DZIAŁKI EW. NR 4/1, 4/2,  
4/3, 5/1 W OBR 31:

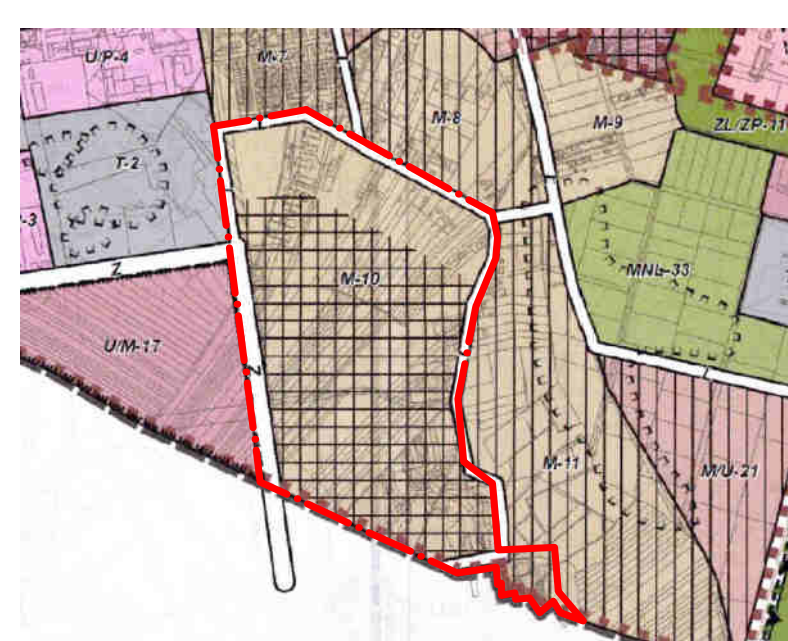
OZNACZENIE GRAFICZNE ZASIĘGU PRZESTRZENNEGO  
TRZECIEGO WYŁOŻENIA PROJEKTU PLANU



SKALA 1: 1000



WYRYS ZE STUDIUM UWARUNKOWAŃ I KIERUNKÓW  
ZAGOSPODAROWANIA PRZESTRZENNEGO MIASTA OTWOCKA



	GRANICA TERENU OBJĘTEGO PLANEM
	STREFA STRUKTURALNA MIEJSKA
	M-10, M-11 - OBSZAR MIESZKANIOWY W REJONIE FUNKCJONALNYM MIESZKANIOWYM
	TERENY ZABUDOWY WIELORODZINNEJ
	TERENY ZABUDOWY WIELORODZINNEJ MAŁOGABARYTOWEJ
	Z - DROGI ZBIORCZE
	L - DROGI LOKALNE O PODSTAWOWYM ZNACZENIU

**ZALĄCZNIK NR 1**  
DO UCHWAŁY NR .....  
RADY MIASTA OTWOCKA  
Z DNIA .....  
W SPRAWIE  
MIEJSCOWEGO PLANU ZAGOSPODAROWANIA PRZESTRZENNEGO  
OBEJMUJĄCEGO OBSZAR OSIEDLA ZABUDOWY WIELORODZINNEJ  
"ŁUGI" MIASTA OTWOCKA POD NAZWĄ "OSIEDLE ŁUGI"