

ZAŁĄCZNIK GRAFICZNY DO OGŁOSZENIA  
PREZDENTA MIASTA OTWOCKA

GRANICA FRAGMENTU OBSZARU  
PLANU PODLEGAJĄCEGO  
WYŁOŻENIU DO PUBLICZNEGO  
WGLĄDU



MIEJSCOWY PLAN ZAGOSPODAROWANIA PRZESTRZENNEGO  
OBEJMUJĄCEGO OBSZAR OSIEDLA ZABUDOWY WIELORODZINNEJ  
"ŁUGI" MIASTA OTWOCKA POD NAZWĄ "OSIEDLE ŁUGI"

USTALENIA PLANU:

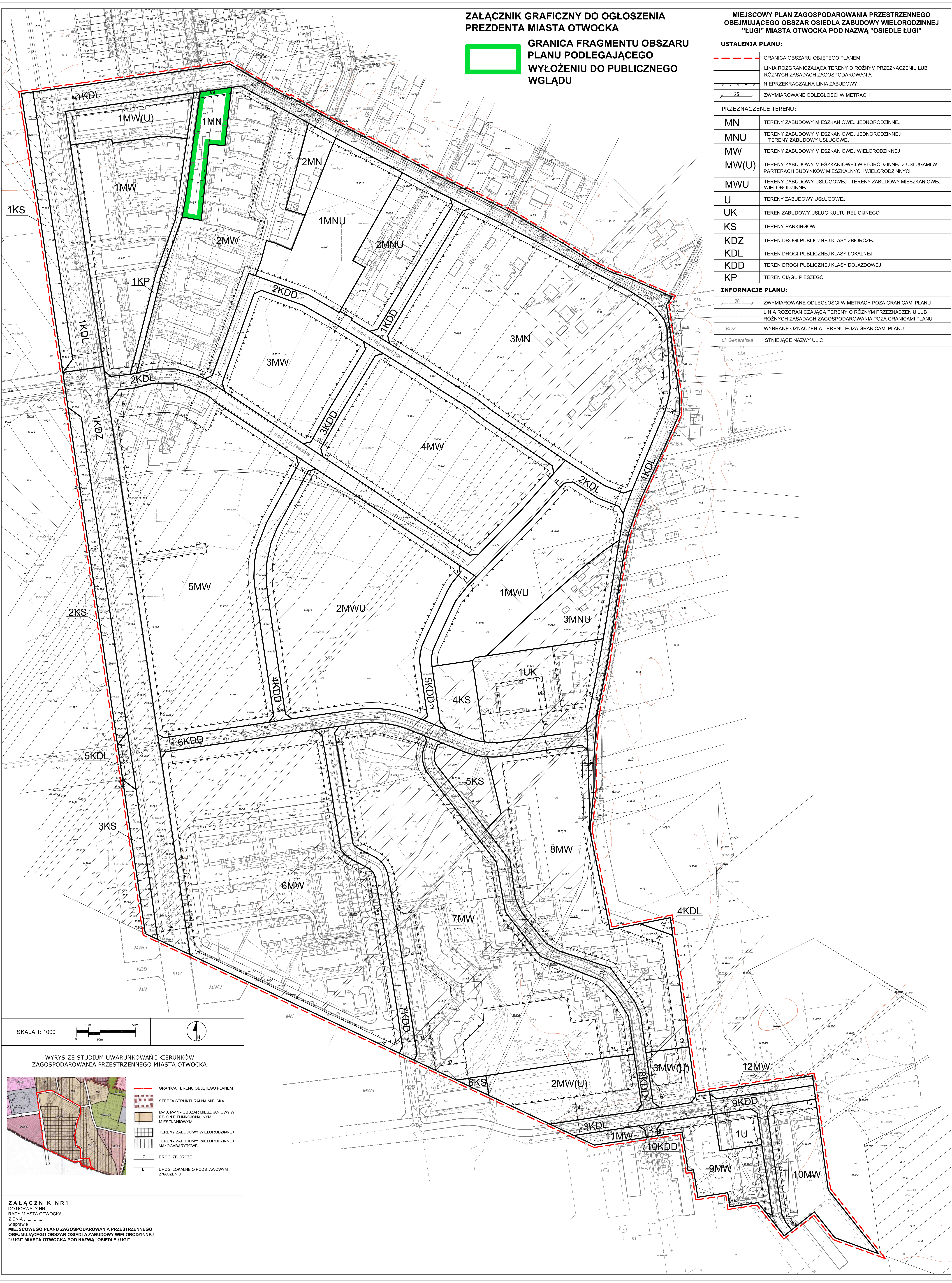
	GRANICA OBSZARU OBJĘTEGO PLANEM
	LINIA ROZGRANICZAJĄCA TERENY O RÓŻNYM PRZEZNACZENIU LUB RÓŻNYCH ZASADACH ZAGOSPODAROWANIA
	NIEPRZEKRACZALNA LINIA ZABUDOWY
	ZWYMIAROWANE ODLEGŁOŚCI W METRACH

PRZEZNACZENIE TERENU:

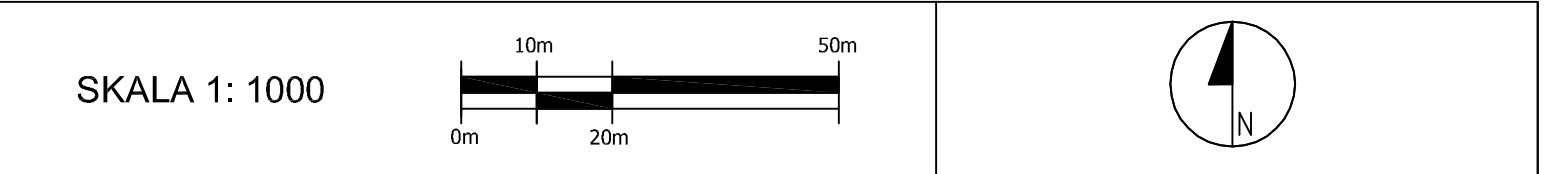
MN	TERENY ZABUDOWY MIESZKANIOWEJ JEDNORODZINNEJ
MNU	TERENY ZABUDOWY MIESZKANIOWEJ JEDNORODZINNEJ I TERENY ZABUDOWY USŁUGOWEJ
MW	TERENY ZABUDOWY MIESZKANIOWEJ WIELORODZINNEJ
MW(U)	TERENY ZABUDOWY MIESZKANIOWEJ WIELORODZINNEJ Z USŁUGAMI W PARTERACH BUDYNKÓW MIESZKALNYCH WIELORODZINNYCH
MWU	TERENY ZABUDOWY USŁUGOWEJ I TERENY ZABUDOWY MIESZKANIOWEJ WIELORODZINNEJ
U	TERENY ZABUDOWY USŁUGOWEJ
UK	TEREN ZABUDOWY USŁUG KULTU RELIGIJNEGO
KS	TERENY PARKINGÓW
KDZ	TEREN DROGI PUBLICZNEJ KLASY ZBIORCZEJ
KDL	TEREN DROGI PUBLICZNEJ KLASY LOKALNEJ
KDD	TEREN DROGI PUBLICZNEJ KLASY DOJAZDOWEJ
KP	TEREN CIĄGU PIESZEGO

INFORMACJE PLANU:

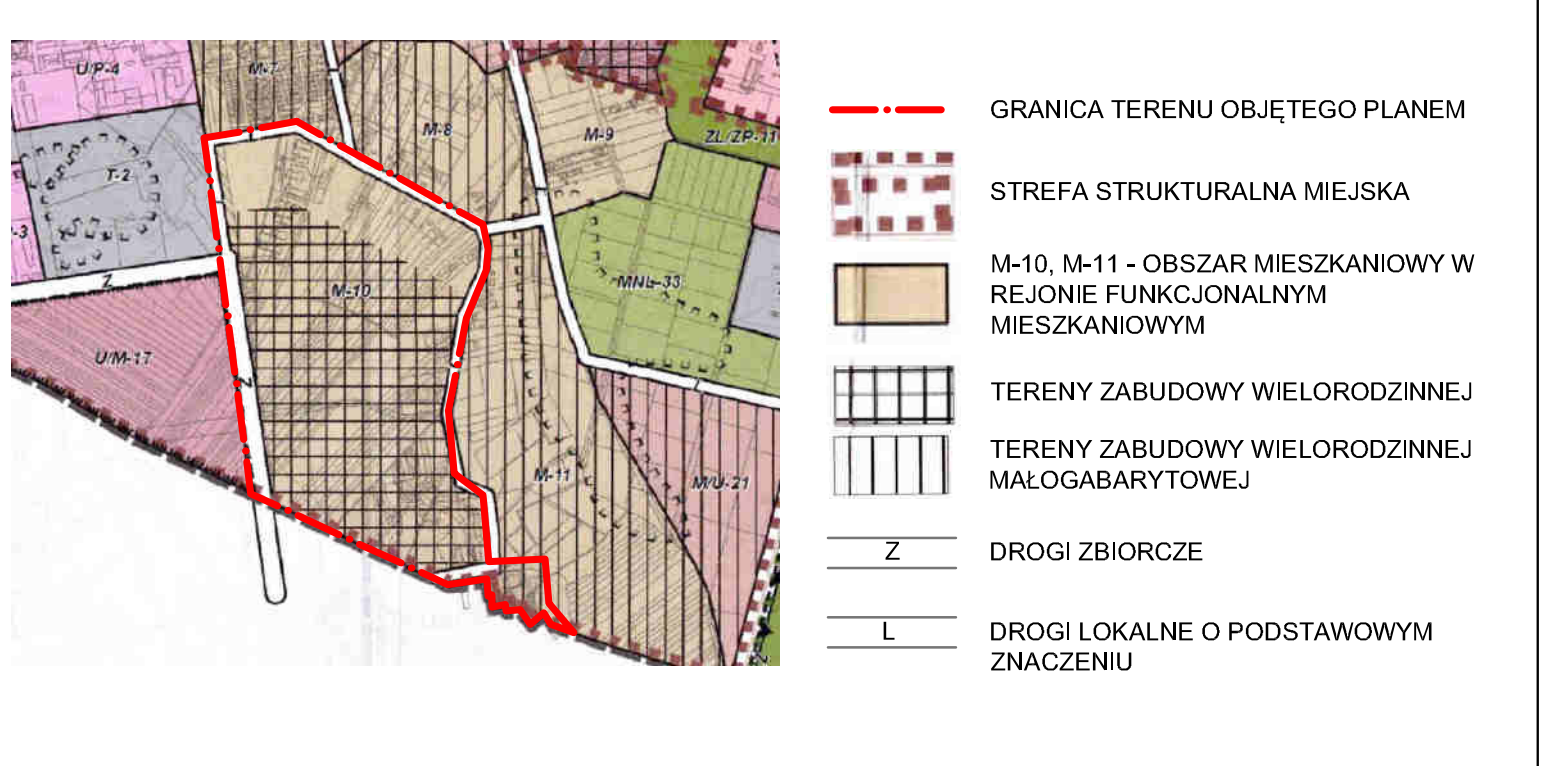
	ZWYMIAROWANE ODLEGŁOŚCI W METRACH POZA GRANICAMI PLANU
	LINIA ROZGRANICZAJĄCA TERENY O RÓŻNYM PRZEZNACZENIU LUB RÓŻNYCH ZASADACH ZAGOSPODAROWANIA POZA GRANICAMI PLANU
	WYBRANE OZNACZENIA TERENU POZA GRANICAMI PLANU
ul. Generalska	ISTNIĄCE NAWY ULIC



SKALA 1: 1000



WYRYS ZE STUDIUM UWARUNKOWAŃ I KIERUNKÓW  
ZAGOSPODAROWANIA PRZESTRZENNEGO MIASTA OTWOCKA



ZAŁĄCZNIK NR 1  
DO UCHWAŁY NR .....  
RADY MIASTA OTWOCKA  
Z DNIA .....

w sprawie  
MIEJSCOWEGO PLANU ZAGOSPODAROWANIA PRZESTRZENNEGO  
OBEJMUJĄCEGO OBSZAR OSIEDLA ZABUDOWY WIELORODZINNEJ  
"ŁUGI" MIASTA OTWOCKA POD NAZWĄ "OSIEDLE ŁUGI"